



# BOLETÍN SEMANAL DE TEMPERATURAS MÁXIMAS Y MÍNIMAS DEL AIRE

Regiones Andina y  
Amazónica



## INFORME


de la semana del 07 al  
14 de julio de 2021



## PRONÓSTICO DE TEMPERATURA MÍNIMA

para la semana del 15 al 21  
de julio de 2021.





## Monitoreo de Temperaturas Máximas del Aire 07 al 13 de julio de 2021

### EXTREMOS DE TEMPERATURA MÁXIMA

SECTOR	DPTO	ESTACION	ALT	JULIO								
				7	8	9	10	11	12	13		
SIERRA NORTE OCCIDENTAL	CAJAMARCA	CHANCAY BAÑOS	1677									
		SANTA CRUZ	2002									
		QUILCATE	3082									
		LLAPA	2932									
		GRANJA PORCON	3149									
		SAN PABLO	2338									
		CONTUMAZA	2542									
		LAMBAYEQUE	INCAHUASI	3052								
SIERRA NORTE ORIENTAL	CAJAMARCA	LA LIBERTAD	CACHICADAN	2900								
		AMAZONAS	CHACHAPOYAS	2442								
		CUTERVO	2668									
		CHOTA	2468									
		BAMBAMARCA	2495									
		CELENDIN	2602									
		LA ENCAÑADA	2980									
		AUGUSTO WEBERBAUER	2673									
SIERRA CENTRO OCCIDENTAL	ANCASH	NAMORA	2744									
		JESUS	2564									
	LIMA	HUAMACHUCO	3186									
		MALVAS	2979									
SIERRA CENTRO ORIENTAL	HUANUCO	CHIQUIAN	3386									
		OYON	3667									
	PASCO	CANTA	2818									
		DOS DE MAYO	3442									
SIERRA SUR OCCIDENTAL	AREQUIPA	JACAS CHICO	3673									
		YANAHUANCA	3150									
	JUNIN	JUNIN	4120									
		LA OROYA	3910									
SIERRA SUR ORIENTAL	HUANCVELICA	HUAYAO	3360									
		ACOSTAMBO	3675									
	AYACUCHO	PILCHACA	3880									
		PUQUIO	3168									
SELVA NORTE ALTA	MOQUEGUA	SIBAYO	3806									
		CHIVAY	3644									
	TACNA	IMATA	4475									
		LAS SALINAS	4378									
SELVA NORTE BAJA	LORETO	OMATE	2080									
		YACANGO	2091									
	SAN MARTIN	CANDARAVE	3435									
		TALABAYA	3420									
SELVA CENTRAL BAJA	HUANUCO	COLQUEPATA	3729									
		GRANJA KCAYRA	3219									
	UCAYALI	CCATCCA	3729									
		SANTA ROSA	3986									
SELVA SUR BAJA	MADRE DE DIOS	AZANGARO	3863									
		PUTINA	3878									
	MADRE DE DIOS	PAMPAHUTA	4400									
		MAZO CRUZ	4003									

#### SIERRA NORTE

En la sierra norte ha predominado temperaturas diurnas muy frías y extremadamente frías entre el 12 y 13 de julio registrando en simultáneo días extremadamente fríos. La estación Chota (Cajamarca) presentó un récord mensual bajo de temperatura máxima con 15.2°C el 12 de julio.

#### SIERRA CENTRAL

La sierra central no presentó condiciones extremas de temperatura diurna, sólo se presentaron días cálidos entre el 07 y 08 de julio en el lado occidental y el 13 de julio en el lado oriental.

#### SIERRA SUR

En toda la sierra sur, predominaron temperaturas diurnas elevadas asociado a la usencia de cobertura nubosa. Se registraron días muy cálidos y extremadamente cálidos consecutivos entre el 07 y 13 de julio.

#### SELVA NORTE

La selva norte ha presentado días fríos y muy fríos entre el 09 y 12 de julio, alcanzando un récord mensual bajo de temperatura máxima en la estación Jazán (Amazonas) con 19.5°C el 12 de julio.

#### SELVA CENTRO

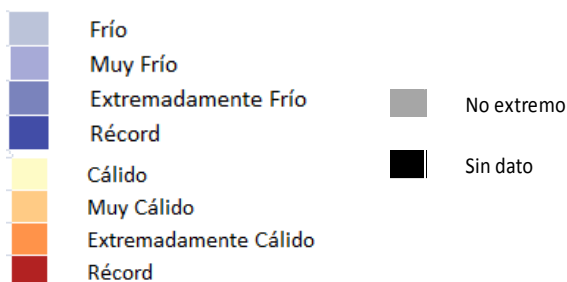
La selva central registró días muy cálidos de forma puntual en Huánuco (Tournavista y Tulumayo) y Ucayali (San Alejandro y Aguafía).


#### SELVA SUR

La selva sur no presentó condiciones extremas en temperatura máxima.

Tabla 1. Valores mínimos de la temperatura máxima.

SECTOR	VALOR MÍNIMO	ALT (MSNM)
Sierra Norte	11.5°C (Incahuasi – Lambayeque)	3052
Sierra Centro	10.2°C (Jacas Chico – Huánuco)	3673
Sierra Sur	11.2°C (Pillones – Arequipa)	4455
Selva Norte Baja	26.6°C (Sauce – San Martín)	580
Selva Central	27.6°C (Tulumayo – Huánuco)	640
Selva Sur	32.4°C (Iñapari – Madre de Dios)	244





## Monitoreo de Temperaturas Mínimas del Aire 08 al 14 de julio 2021

### EXTREMOS DE TEMPERATURA MÍNIMA

SECTOR	DPTO	ESTACION	ALT	JULIO								
				8	9	10	11	12	13	14		
SIERRA NORTE OCCIDENTAL	CAJAMARCA	UDIMA	2466									
		QUILCATE	3082									
		LLAPA	2932									
		GRANJA PORCON	3149									
		CONTUMAZA	2542									
LAMBAYEQUE	INCAHUASI	3052										
	LA LIBERTAD	3418										
SIERRA NORTE ORIENTAL	CAJAMARCA	AMAZONAS	CHACHAPOYAS	2442								
		CUTERVO	2668									
		CELENDIN	2602									
		AUGUSTO WEBERBAUER	2673									
		SONDOR-MATARA	2908									
		JESUS	2564									
LA LIBERTAD	SAN MARCOS	2287										
	HUAMACHUCO	3186										
SIERRA CENTRO OCCIDENTAL	ANCASH	MALVAS	2979									
		CHIQUIAN	3386									
	LIMA	OYON	3667									
SIERRA CENTRO ORIENTAL	HUANUCO	CANTA	2818									
		DOS DE MAYO	3442									
	JACAS CHICO	3673										
	PASCO	YANAHUANCA	3150									
	JUNIN	RICRAN	3820									
		COMAS	3640									
HUAYAO		3360										
HUANCAVELICA	PILCHACA	3880										
	ACOBAMBA	3236										
SIERRA SUR OCCIDENTAL	AREQUIPA	TISCO	4175									
		ANDAHUA	3562									
		CHIVAY	3644									
	MOQUEGUA	IMATA	4475									
	TACNA	PUQUINA	3284									
CAIRANI		3920										
SIERRA SUR ORIENTAL	CUSCO	SUSAPAYA	3433									
		PISAC	2950									
		CAY CAY	3150									
		ACOMAYO	3160									
	PUNO	SICUANI	3574									
		CRUCERO	4183									
		SANTA ROSA	3986									
		PUTINA	3878									
SELVA NORTE ALTA	AMAZONAS	JAZAN	1354									
	SAN MARTIN	MOYOBAMBA	860									
SELVA NORTE BAJA	LORETO	MAZAN	103									
		PUERTO ALMENDRA	146									
		TAMSHIYACU	98									
	SAN MARTIN	SAN ANTONIO	430									
		TARAPOTO	282									
SELVA CENTRAL BAJA	HUANUCO	EL PORVENIR	230									
	UCAYALI	TULUMAYO	640									
SELVA SUR BAJA	MADRE DE DIOS	AGUAYTIA	319									
		IÑAPARI	244									

#### SIERRA NORTE

La sierra norte occidental presentó noches frías y muy frías puntuales en Udima (Cajamarca) y Salpo (La Libertad) entre el 08 y 09 de julio y a partir del 12 de julio. Mientras que, el lado oriental de la sierra norte registró noches cálidos y muy cálidos, a excepción de Chachapoyas (Amazonas) que tuvo noches muy frías consecutivas entre el 08 y 09 de julio.

#### SIERRA CENTRAL

La sierra central presentó mayor frecuencia de noches frías y muy frías consecutivas entre el 08 y 12 de julio. La estación Yanahuanca registró un récord mensual bajo de temperatura mínima con 2.0°C el 08 de julio.

#### SIERRA SUR

La sierra sur occidental se caracterizó por noches cálidas y muy cálidas entre el 11 y 14 de julio. En tanto que, en la sierra sur oriental predominaron las temperaturas nocturnas frías y muy frías consecutivas conforme los Avisos N°135 y 136 del SENAMHI. La estación Isla Soto (Puno) registró un récord mensual bajo de temperatura mínima con 0°C el 11 de julio.

#### SELVA

En la región Amazónica predominaron noches cálidas y muy cálidas consecutivas después del undécimo friaje. La estación Aguaytía (Ucayali) presentó una noche extremadamente cálidas el 13 de julio con 23.0°C.

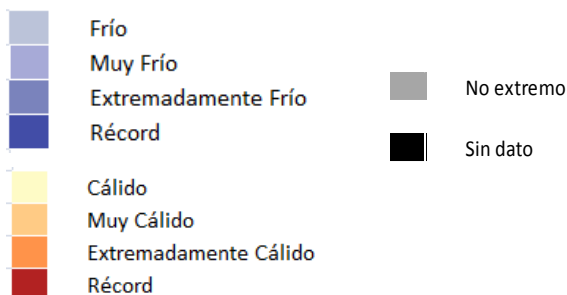


Tabla 2. Valores mínimos de la temperatura mínima.

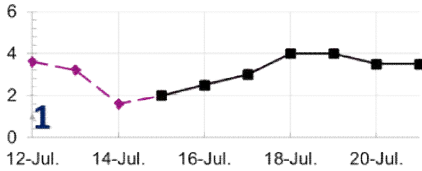
SECTOR	VALOR MÍNIMO	ALT (MSNM)
Sierra Norte	-0.3°C (La Encañada – Cajamarca)	2980
Sierra Centro	-9.2°C (Laive – Junín)	3860
Sierra Sur	-15.3 °C (Crucero – Puno)	4183
Selva Norte Baja	15.0°C (Sauce – San Martín)	580
Selva Central	17.6°C (Aucayacu – Huánuco)	586
Selva Sur	18.8°C (Iñapari – Madre de Dios)	244

# Pronóstico de Temperatura Mínima del 15 al 21 de julio de 2021

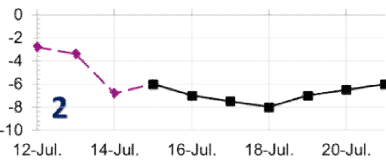
## PERSPECTIVAS:

A lo largo de la sierra, la temperatura mínima se mantiene por encima de su normal durante los próximos días debido a ingreso de humedad y presencia de lluvias aisladas. Por otro lado, a partir del 16 y 17 se espera ligero descenso de la temperatura mínima en la sierra central; mientras que, desde el 21 de julio se prevé descenso significativo de la temperatura mínima en la sierra sur. En la selva, ingresará el duodécimo friaje del año que generará el descenso de la temperatura máxima el 18 de julio en la selva sur; mientras que, el 18 y 19 en la selva central y norte. La temperatura mínima descenderá el 18 y 19 en la selva sur..

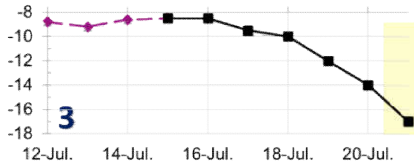
### SIERRA NORTE – Granja Porcón



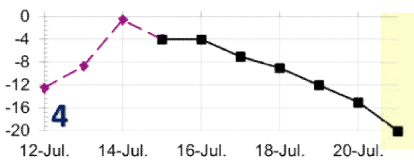
### SIERRA CENTRO – Laive



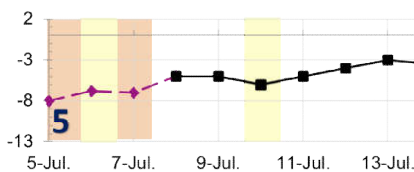
### SIERRA SUR OCCIDENTAL – Imata



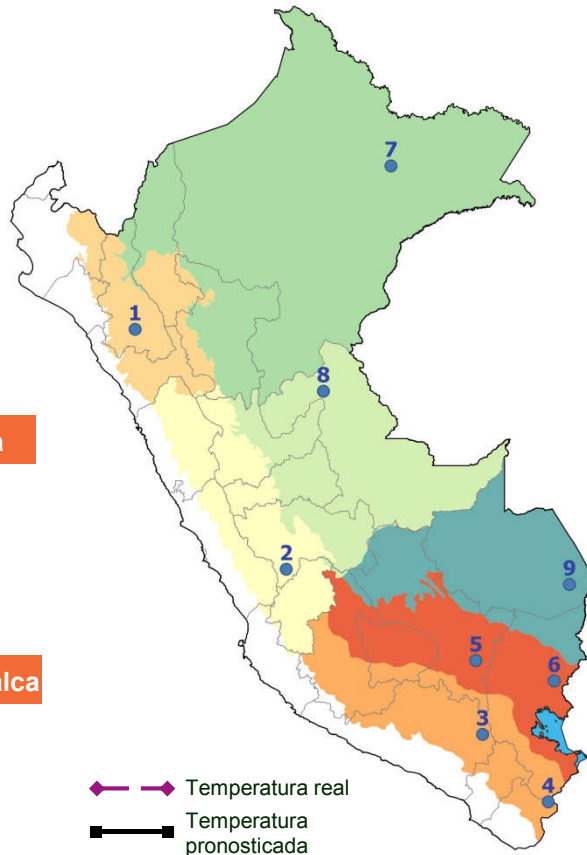
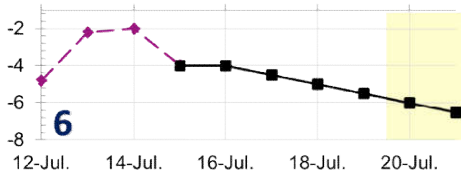
### SIERRA SUR OCCIDENTAL – Chuapalca



### SIERRA SUR ORIENTAL – Sicuani

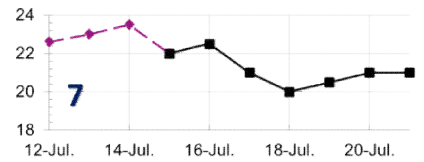


### SIERRA SUR ORIENTAL – Ananea

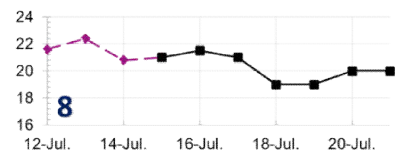


◆ Temperatura real  
■ Temperatura pronosticada

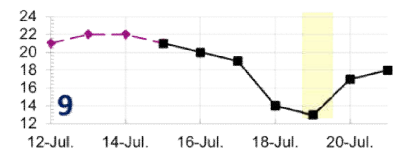
### SELVA NORTE – Mazán



### SELVA CENTRO – Pucallpa



### SELVA SUR – Puerto Maldonado



## NIVELES DE PELIGRO:

AMARILLO

NARANJA

ROJO

## AVISOS METEOROLÓGICOS VIGENTES:

AVISO N° 137 – INCREMENTO DE VIENTO EN LA COSTA

AVISO N° 138 – INCREMENTO DE VIENTO EN LA COSTA (EXTENSIÓN DEL AVISO 137)

AVISO N° 139 – LLUVIA EN SELVA

Las estaciones seleccionadas son representativas de cada zona geográfica, las cuales tienen un color diferenciado en el mapa. La tendencia de las temperaturas se mantiene en gran parte de la región; sin embargo, los registros de temperatura serán diferentes dependiendo de la ubicación de cada localidad.

## Dirección de Meteorología y Evaluación

### Ambiental Atmosférica

Gabriela Rosas

[grosas@senamhi.gob.pe](mailto:grosas@senamhi.gob.pe)

## Subdirección de Predicción Meteorológica

Nelson Quispe

[nquispe@senamhi.gob.pe](mailto:nquispe@senamhi.gob.pe)

## Subdirección de Predicción Climática

Grinia Ávalos

[gavalos@senamhi.gob.pe](mailto:gavalos@senamhi.gob.pe)

## Análisis y Redacción

- ✓ Cristina Davila
- ✓ Mitza Puza

Suscríbete a los boletines meteorológicos

<http://bit.ly/2EKqsHX>

Para ver los avisos meteorológicos, visite este link para mayor información:

<http://www.senamhi.gob.pe/avisos>

**Próxima actualización: 21 de julio 2021**



**Servicio Nacional de Meteorología e  
Hidrología del Perú - SENAMHI**

Jr. Cahuide 785, Jesús María  
Lima 11 - Perú

**Central telefónica:** [51 1] 614-1414

**Unidad Funcional de Atención al Ciudadano:**

[51 1] 470-2867

**Climatología:** [51 1] 614-1414 anexo 461

**Pronóstico:** [51 1] 614-1407 (Atención las 24 horas)

**Consultas y sugerencias:**

[clima@senamhi.gob.pe](mailto:clima@senamhi.gob.pe)

[pronosticador@senamhi.gob.pe](mailto:pronosticador@senamhi.gob.pe)