



BOLETÍN SEMANAL DE TEMPERATURAS MÁXIMAS Y MÍNIMAS DEL AIRE

Regiones Andina y
Amazónica



INFORME


de la semana del 16 al
23 de junio de 2021



PRONÓSTICO DE TEMPERATURA MÍNIMA

para la semana del 24 al 30
de junio de 2021.





Monitoreo de Temperaturas Máximas del Aire 16 al 22 de junio de 2021

EXTREMOS DE TEMPERATURA MÁXIMA

SECTOR	DPTO	ESTACION	ALT	JUNIO							
				16	17	18	19	20	21	22	
SIERRA NORTE OCCIDENTAL	PIURA	CHALACO	2296								
		CAJAMARCA	SANTA CRUZ	2002							
	CAJAMARCA	UDIMA	2466								
		QUILCATE	3082								
		LLAPA	2932								
		GRANJA PORCON	3149								
	LAMBAYEQUE	INCAHUASI	3052								
LA LIBERTAD	SALPO	3418									
SIERRA NORTE ORIENTAL	AMAZONAS	CHACHAPOYAS	2442								
		CUTERVO	2668								
	CAJAMARCA	CHOTA	2468								
		CELENDIN	2602								
		LA ENCAÑADA	2980								
		AUGUSTO WEBERBAUER	2673								
	LA LIBERTAD	NAMORA	2744								
HUAMACHUCO		3186									
SIERRA CENTRO OCCIDENTAL	ANCASH	CAJAMARQUILLA	3286								
		MALVAS	2979								
	LIMA	OYON	3667								
SIERRA CENTRO ORIENTAL	ANCASH	CANTA	2818								
		POMABAMBA	2985								
	HUANUCO	DOS DE MAYO	3442								
		JACAS CHICO	3673								
	PASCO	YANAHUANCA	3150								
		JUNIN	RUNATULLO	3690							
	HUANCAVELICA	INGENIO	3390								
HUAYAO		3360									
SIERRA SUR OCCIDENTAL	AREQUIPA	PILCHACA	3880								
		COLCABAMBA	3055								
		ANDAHUA	3562								
		MADRIGAL	3276								
		PAMPACOLCA	2950								
		YANAQUIHUA	3130								
	MOQUEGUA	HUANCA	3065								
TACNA	CHIGUATA	2902									
	PUQUINA	3284									
SIERRA SUR ORIENTAL	CUSCO	CAIRANI	3920								
		SUSAPAYA	3433								
		COLQUEPATA	3729								
	APURIMAC	CCATCCA	3729								
		ACOMAYO	3160								
	PUNO	TAMBOBAMBA	3317								
		MACUSANI	4345								
AZANGARO		3863									
ARAPA		3830									
SELVA NORTE ALTA	AMAZONAS	LAMPA	3892								
		MAZO CRUZ	4003								
SELVA NORTE BAJA	SAN MARTIN	JAZAN	1354								
		MOYOBAMBA	860								
SELVA NORTE BAJA	LORETO	AMAZONAS	113								
		TAMSHIYACU	98								
	SAN MARTIN	PONGO DE CAYNARACHI	230								
		SAUCE	580								
SELVA CENTRAL BAJA	HUANUCO	SAPOSOA	320								
		AUCAYACU	586								
		TULUMAYO	640								
SELVA SUR BAJA	UCAYALI	AGUAYTIA	319								
MADRE DE DIOS	IÑAPARI	244									

SIERRA NORTE

Toda la sierra norte registró una alta frecuencia de días fríos y muy fríos entre el 16 y 20 de junio, siendo el día 20 donde se presentaron bajas temperaturas diurnas en varias estaciones de forma simultánea e incluso un nuevo récord mensual en Incahuasi (Lambayeque) con una temperatura máxima de 11°C.

SIERRA CENTRAL

La sierra central también presentó días fríos y muy fríos, tanto en el lado occidental como oriental. En el flanco oriental, las bajas temperaturas diurnas se registraron en simultáneo el día 17 de junio en estaciones de Pasco (Yanahuanca), Junín (Runatullo, Ingenio, Huayao) y Huancavelica (Pilchaca y Colcabamba) debido a la ocurrencia de precipitaciones conforme el Aviso N° 121 del SENAMHI.

SIERRA SUR

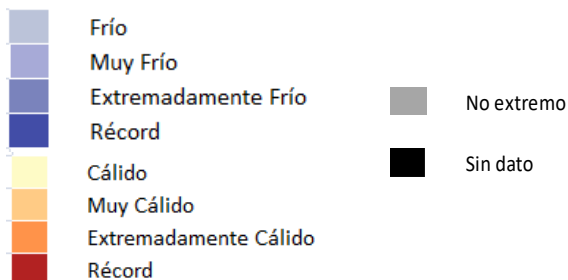
En la sierra sur, el flanco occidental presentó mayor frecuencia de días fríos, muy fríos y extremadamente fríos consecutivos debido a la ocurrencia de precipitaciones conforme el Aviso N° 121 del SENAMHI. Se registró un nuevo récord mensual de temperatura máxima en Madrigal (Arequipa) con 15.5°C el 16 de junio. Mientras que, el flanco oriental presentó mayor frecuencia de días cálidos y muy cálidos consecutivos.


SELVA

El ingreso del décimo friaje provocó las caídas de las temperaturas diurnas alcanzando días fríos y muy fríos en la selva norte (Amazonas y San Martín), central baja y sur baja. La estación Iñapari (Madre de Dios) registró 3 días consecutivos muy fríos entre el 18 y 20 de junio con una temperatura máxima muy baja de 21.8°C, conforme al Aviso Meteorológico N° 122 del SENAMHI.

Tabla 1. Valores mínimos de la temperatura máxima.

SECTOR	VALOR MÍNIMO	ALT (MSNM)
Sierra Norte	11.0°C (Incahuasi – Lambayeque)	3052
Sierra Centro	9.8°C (Jacas Chico – Huánuco)	3673
Sierra Sur	10.2°C (Pillones – Puno)	4455
Selva Norte Baja	25.0°C (Sauce – San Martín)	580
Selva Central	26.5°C (Aguaytía – Huánuco)	319
Selva Sur	21.8°C (Iñapari – Madre de Dios)	244

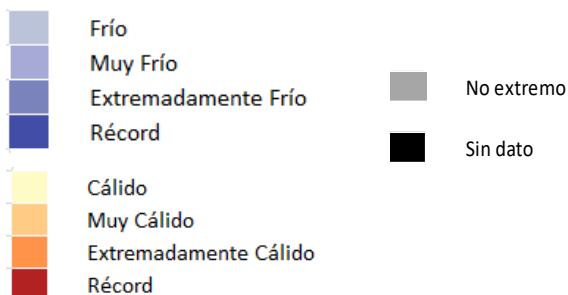




Monitoreo de Temperaturas Mínimas del Aire 17 al 23 de junio 2021

EXTREMOS DE TEMPERATURA MÍNIMA

SECTOR	DPTO	ESTACION	ALT	JUNIO								
				17	18	19	20	21	22	23		
SIERRA NORTE OCCIDENTAL	PIURA	AYABACA	2633									
		HUARMACA	2178									
	CAJAMARCA	UDIMA	2466									
		QUILCATE	3082									
		LLAPA	2932									
		GRANJA PORCON	3149									
LAMBAYEQUE	INCAHUASI	3052										
LA LIBERTAD	SALPO	3418										
	CACHICADAN	2900										
SIERRA NORTE ORIENTAL	AMAZONAS	CHACHAPOYAS	2442									
		CELENDIN	2602									
	CAJAMARCA	LA ENCAÑADA	2980									
		AUGUSTO WEBERBAUER	2673									
		NAMORA	2744									
		SONDOR-MATARA	2908									
	CAJABAMBA	2625										
LA LIBERTAD	HUAMACHUCO	3186										
SIERRA CENTRO OCCIDENTAL	ANCASH	MALVAS	2979									
		CHIQUIAN	3386									
	LIMA	OYON	3667									
CANTA		2818										
SIERRA CENTRO ORIENTAL	HUANUCO	DOS DE MAYO	3442									
		JUNIN	4120									
	JUNIN	TARMA	3000									
		RUNATULLO	3690									
		HUAYAO	3360									
	HUANCAVELICA	PAMPAS	3240									
		PILCHACA	3880									
SIERRA SUR OCCIDENTAL	AYACUCHO	PUQUIO	3168									
		TISCO	4175									
	AREQUIPA	MACHAHUAY	3150									
		YANAQUIHUA	3130									
		CHIGUATA	2902									
	MOQUEGUA	PUQUINA	3284									
		CANDARAVE	3435									
TACNA	CAIRANI	3920										
SIERRA SUR ORIENTAL	CUSCO	COLQUEPATA	3729									
		ANTA ANCACHURO	3340									
		GRANJA KCAYRA	3219									
	APURIMAC	TAMBOBAMBA	3317									
		MUÑANI	3948									
	PUNO	AZANGARO	3863									
		TARACO	3849									
CABANILLAS		3885										
MAÑAZO		3920										
SELVA NORTE ALTA	AMAZONAS	JAZAN	1354									
	SAN MARTIN	MOYOBAMBA	860									
SELVA NORTE BAJA	LORETO	MAZAN	103									
		AMAZONAS	113									
		PUERTO ALMENDRA	146									
		TAMSHIYACU	98									
	SAN MARTIN	PONGO DE CAYNARACHI	230									
		SAN ANTONIO	430									
SELVA CENTRAL BAJA	HUANUCO	SAPOSOA	320									
		TOURNAVISTA	213									
	UCAYALI	AUCAYACU	586									
SAN ALEJANDRO		210										
SELVA SUR BAJA	MADRE DE DIOS	AGUAYTIA	319									
		IÑAPARI	244									



SIERRA NORTE

La sierra norte presentó noches frías y muy frías de forma esporádica en algunas estaciones entre el 17 y 23 de junio. El 22 y 23 de junio se registraron de forma simultánea temperaturas nocturnas bajas en Huarmaca (Piura), Udima, Quilcate y La Encañada (Cajamarca), Incahuasi (Lambayeque), Chachapoyas (Amazonas). Las noches cálidas apenas se registraron en Cajabamba (Cajamarca) y Huamachuco (La Libertad).

SIERRA CENTRAL

El flanco occidental de la sierra central presentó principalmente noches consecutivas frías y muy frías. Mientras que, el lado oriental (Huánuco y Junín) registraron noches consecutivas cálidas y muy cálidas entre el 17 al 20 de junio.

SIERRA SUR

En la sierra sur, predominaron las noches cálidas y muy cálidas entre el 21 y 23 de junio en estaciones de Arequipa, Moquegua, Tacna, Cusco, Apurímac y Puno. La estación Cairani (Tacna) presentó una noche extremadamente cálida con una temperatura mínima de 5.6°C el 23 de junio. Las noches frías, muy frías y extremadamente frías fueron muy locales en Puquio (Ayacucho), Yanaquihua y Chiguata (Arequipa) con 0.2°C, 5.6°C y 0.2°C, respectivamente.

SELVA

El norte de la región Amazónica se caracterizó por presentar noches cálidas y muy cálidas, incluso la estación Amazonas (Loreto) volvió a superar el récord mensual alto de temperatura mínima con 23.8°C el 20 de junio. La selva central presentó noches cálidas en Huánuco y noches frías en Ucayali. Mientras que, la selva sur (Iñapari) no presentó extremos de temperatura mínima a pesar del ingreso del décimo friaje.

Tabla 2. Valores mínimos de la temperatura mínima.

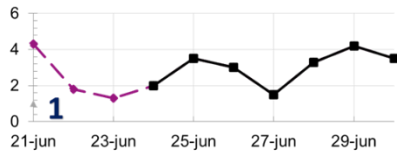
SECTOR	VALOR MÍNIMO	ALT (MSNM)
Sierra Norte	0.1°C (La Encañada – Cajamarca)	2980
Sierra Centro	-8.2°C (Laive – Junín)	3860
Sierra Sur	-11.4°C (Imata – Arequipa)	4475
Selva Norte Baja	15.0°C (Sauce – San Martín)	580
Selva Central	17.5°C (San Alejandro – Ucayali)	210
Selva Sur	17.8°C (Iñapari – Madre de Dios)	244

Pronóstico de Temperatura Mínima del 24 al 30 de junio de 2021

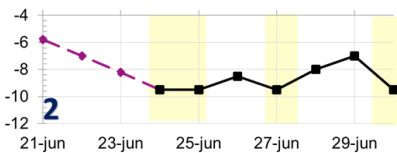
PERSPECTIVAS:

En sierra norte se esperan temperaturas en el rango de 0 °C a 5°C, con un registro mínimo durante el 27 de junio. Por otro lado, en la sierra central se espera descensos significativos de la temperatura mínima los próximos días. La sierra sur occidental, presentará heladas meteorológicas con valores oscilando entre -23 °C y -2 °C, con un descenso marcado entre el 28 y 30 de junio. Por otro lado, en la sierra sur oriental, también se presentarán heladas meteorológicas que permitirán registrar temperaturas entre -6 °C y 0 °C. En la selva, el 27 de junio ingresará el **décimo primer friaje** del año, generando descensos de temperatura mínima desde el 27 hasta el 30 de junio, principalmente.

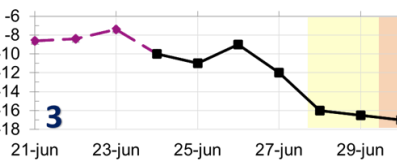
SIERRA NORTE – Granja Porcón



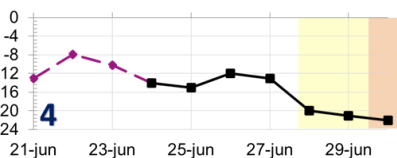
SIERRA CENTRO – Laive



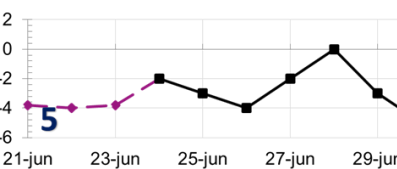
SIERRA SUR OCCIDENTAL – Imata



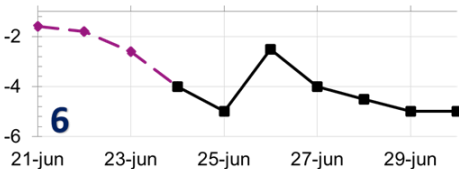
SIERRA SUR OCCIDENTAL – Chuapalca



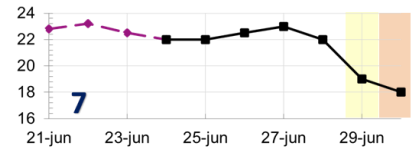
SIERRA SUR ORIENTAL – Sicuani



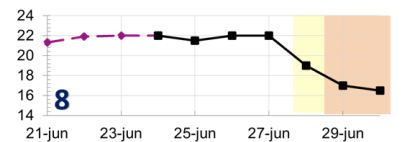
SIERRA SUR ORIENTAL – Ananea



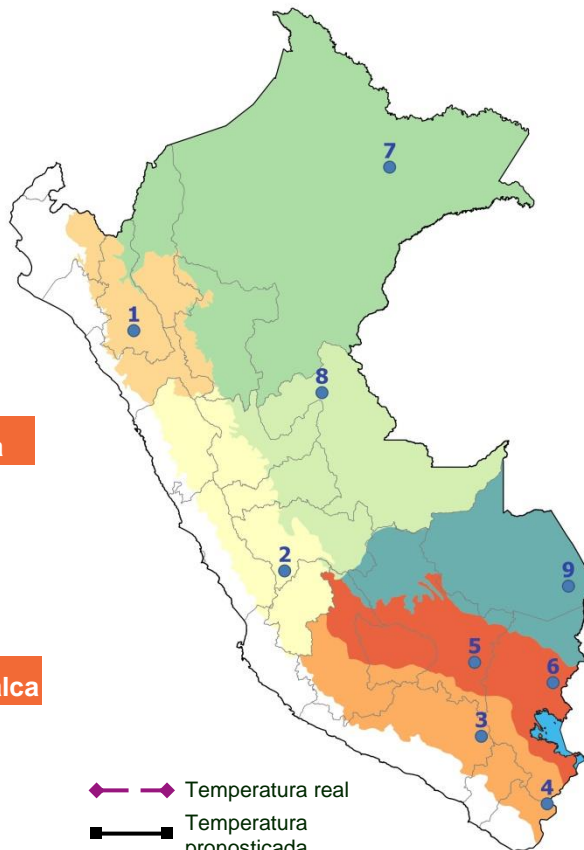
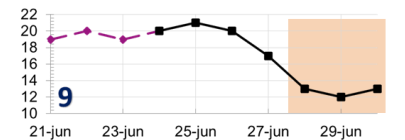
SELVA NORTE – Mazán



SELVA CENTRO – Pucallpa



SELVA SUR – Puerto Maldonado



NIVELES DE PELIGRO:

AMARILLO

NARANJA

ROJO

AVISOS METEOROLÓGICOS EMITIDOS Y VIGENTES:

AVISO N° 127 – DESCENSO DE TEMPERATURA NOCTURNA EN LA SIERRA

Las estaciones seleccionadas son representativas de cada zona geográfica, las cuales tienen un color diferenciado en el mapa. La tendencia de las temperaturas se mantiene en gran parte de la región; sin embargo, los registros de temperatura serán diferentes dependiendo de la ubicación de cada localidad.

Dirección de Meteorología y Evaluación

Ambiental Atmosférica

Gabriela Rosas

grosas@senamhi.gob.pe

Subdirección de Predicción Meteorológica

Nelson Quispe

nquispe@senamhi.gob.pe

Subdirección de Predicción Climática

Grinia Ávalos

gavalos@senamhi.gob.pe

Análisis y Redacción

- ✓ Cristina Davila
- ✓ Vannia Aliaga

Suscríbete a los boletines meteorológicos

<http://bit.ly/2EKqsHX>

Para ver los avisos meteorológicos, visite este link para mayor información:

<http://www.senamhi.gob.pe/avisos>

Próxima actualización: 30 de junio 2021



**Servicio Nacional de Meteorología e
Hidrología del Perú - SENAMHI**

Jr. Cahuide 785, Jesús María
Lima 11 - Perú

Central telefónica: [51 1] 614-1414

Unidad Funcional de Atención al Ciudadano:

[51 1] 470-2867

Climatología: [51 1] 614-1414 anexo 461

Pronóstico: [51 1] 614-1407 (Atención las 24 horas)

Consultas y sugerencias:

clima@senamhi.gob.pe

pronosticador@senamhi.gob.pe