

MONITOREO METEOROLÓGICO

(ÚLTIMAS 24 HORAS)

07/02/2019

Meteorólogo(a): Noelia Goicochea

RESUMEN DE LAS ÚLTIMAS 24 HORAS

PRECIPITACIONES



El valor más alto de precipitación se registró en la estación Francisco Orellana (Loreto) con 136.5 mm/día caracterizándose como “un día extremadamente lluvioso”. Asimismo, en la estación de Pomabamba (Ancash) con 40.5 mm/día y en la estación de Imata (Arequipa) con 35.2 mm/día, se caracterizaron como un “día extremadamente lluvioso”.

TEMPERATURAS



La temperatura más baja se registró en la estación de Quisoquipina (Cusco) con un valor de -2.3°C y la temperatura más alta se registró en la estación de San Miguel (Piura) con un valor de 36.3°C .

OTROS FENÓMENOS



MONITOREO DE LLUVIAS

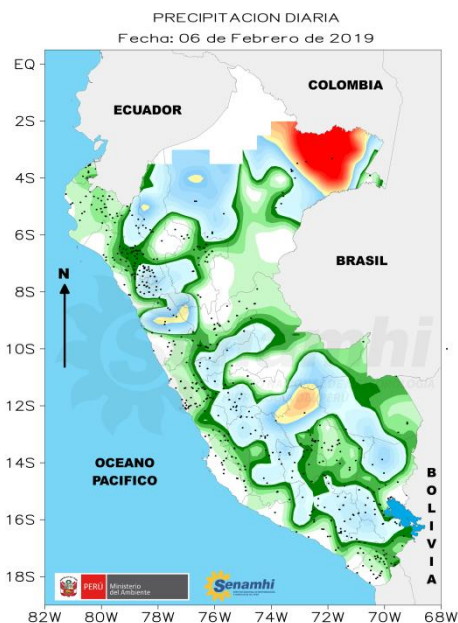


Fig. 01

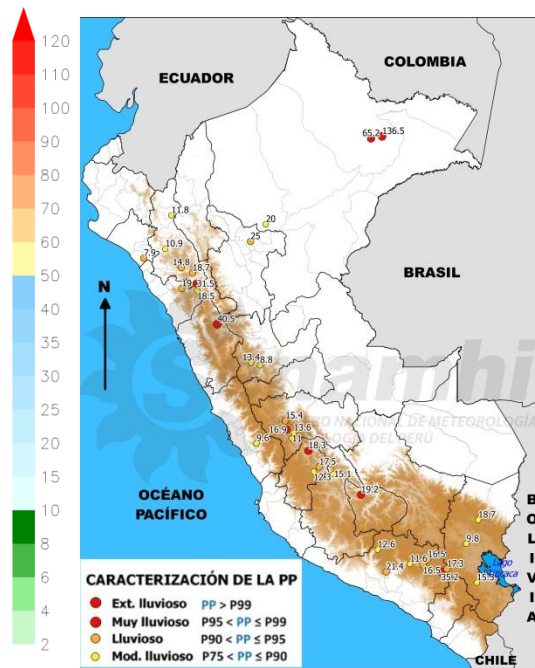


Fig. 02

Cuadro 01: Caracterización de la precipitación a nivel nacional.

Departamento	Estación	PP (mm)	Clasificación PP
Loreto	Francisco Orellana	136.5	Extre. Lluvioso
Ancash	Pomabamba	40.5	Extre. Lluvioso
Arequipa	Imata	35.2	Extre. Lluvioso
Loreto	Mazán	65.2	Muy Lluvioso
Cajamarca	Cajabamba	31.5	Muy Lluvioso
Apurímac	Andahuaylas	19.2	Muy Lluvioso
Huancavelica	Pampas	18.3	Muy Lluvioso
Junín	Jauja	16.9	Muy Lluvioso
Arequipa	Chivay	16.5	Lluvioso
Arequipa	Sibayo	16.5	Lluvioso
Arequipa	Chuquibamba	21.4	Lluvioso

El valor más alto de precipitación se registró en la estación Francisco Orellana (Loreto) con 136.5 mm/día caracterizándose como “un día extremadamente lluvioso”. Asimismo, en la estación de Pomabamba (Ancash) con 40.5 mm/día y en la estación de Imata (Arequipa) con 35.2 mm/día, se caracterizaron como un “día extremadamente lluvioso”.

Asimismo, en las estaciones de Mazán (Loreto), en la estación Cajabamba (Cajamarca), en la estación Andahuaylas (Apurímac), en la estación Pampas (Huancavelica) y en la estación Jauja (Junín), se caracterizaron como “un día muy lluvioso”.

MONITOREO TEMPERATURA MÍNIMA

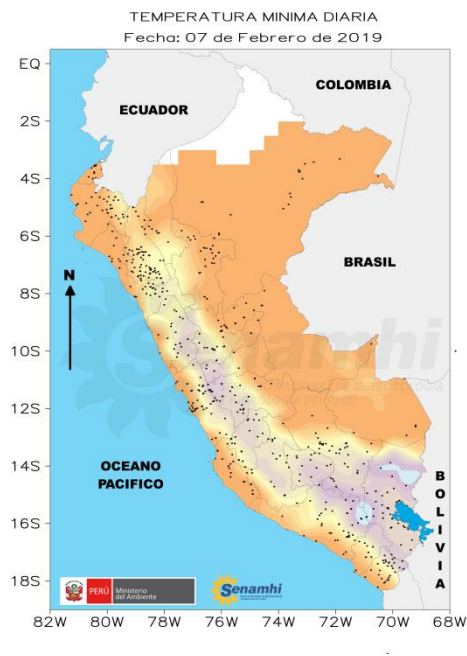


Fig. 03

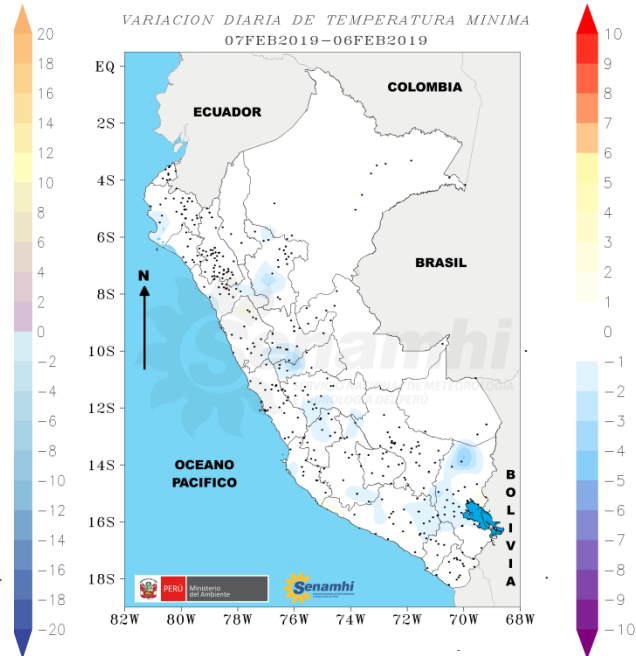


Fig. 04

Cuadro 02: Las 10 menores temperaturas a nivel nacional.

ESTACIÓN	DEPARTAMENTO	TEMP (°C)
Quisoquipina	Cusco	-2.3
Imata	Arequipa	-1.4
Crucero Alto	Puno	-1.2
Sibinacocha	Cusco	-1
Crucero Alto	Puno	-0.9
Ananea	Puno	-0.6
Pillones	Arequipa	-0.5
Macusani	Puno	-0.4
Patahuasi	Arequipa	-0.1
Imata	Arequipa	-0.1

La temperatura más baja se registró en la estación de Quisoquipina (Cusco) con un valor de -2.3°C , seguida de la estación de Imata (Arequipa) con -1.4°C (Cuadro 02).

Con respecto al día anterior se observa un ligero descenso de la temperatura mínima en algunos sectores de la sierra norte, centro y sur. (Figura 04).

MONITOREO TEMPERATURA MÁXIMA

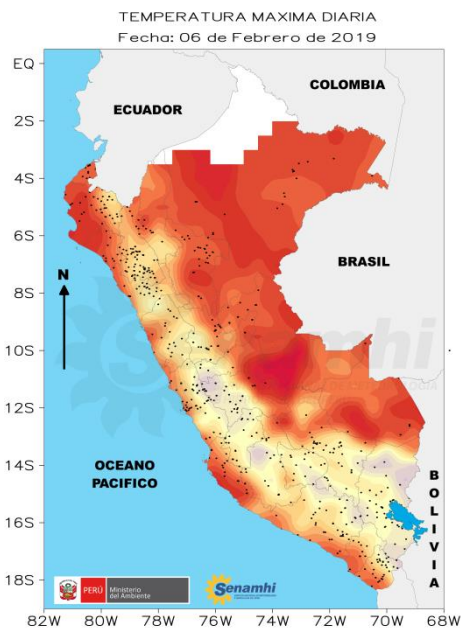


Fig. 05

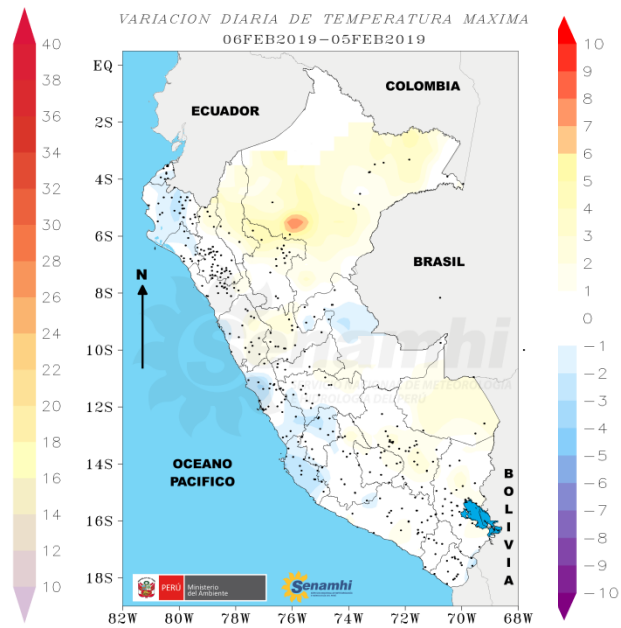


Fig. 06

Cuadro 03: Las 10 mayores temperaturas a nivel nacional.

ESTACIÓN	DEPARTAMENTO	TEMP (°C)
San Miguel	Piura	36.3
Lancones	Piura	36
Satipo	Junín	35.7
Mallares	Piura	35.6
Iñapari	Madre De Dios	35
Chulucanas	Piura	35
Pichanaky	Junín	35
Bernal	Piura	34.8
Puerto Ocopa	Junín	34.6
Pebas	Loreto	34.5

La temperatura más alta se registró en la estación de San Miguel (Piura) con un valor de 36.3 °C, seguida de la estación Lancones (Piura) con un valor de 36°C (Cuadro 03).

Con respecto al día anterior, se observa un incremento de la temperatura máxima en la selva norte, selva alta centro y selva sur. (Figura 06).