N°102-2018-SENAMHI/DMA/SPM

MONITOREO METEOROLÓGICO
(ÚLTIMAS 24 HORAS)

17/08/2018

Meteorólogo(a): Noelia Goicochea

RESUMEN DE LAS ÚLTIMAS 24 HORAS

PRECIPITACIONES

Las precipitaciones más importantes se presentó en el departamento de Loreto, en la estación de Mazán con 22 mm y se caracterizó como un día «moderadamente lluvioso». Asimismo, en San Martín, la estación de Soritor registró 15.2mm, caracterizándose como un día «moderadamente lluvioso».

TEMPERATURAS

Las temperaturas más alta se registraron en el departamento de Tumbes y Piura, en la estación de Cabo Inga (Tumbes) con un valor de 34.4°C, seguido de Salitral con 33.9 °C, Chulucanas con 33.6°C y Malacasi (Piura) con 32.9 mm. Por otro lado, la temperatura más baja para la sierra centro, en las estaciones de Laive (Junín) y Marcapomacocha (Junín) ambas con el valor de -1.4°C y en la sierra sur con -15.3 °C en la estación Chuapalca (Tacna), seguido de Patahuasi (Arequipa) con -12.9 °C.

OTROS FENÓMENOS

CARACTERIZACIÓN DE LA TEMPERATURA MÍNIMA

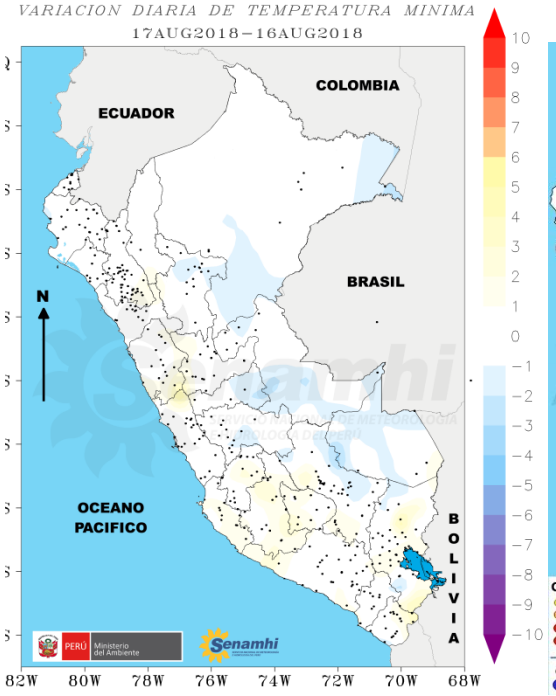

Fig. 01

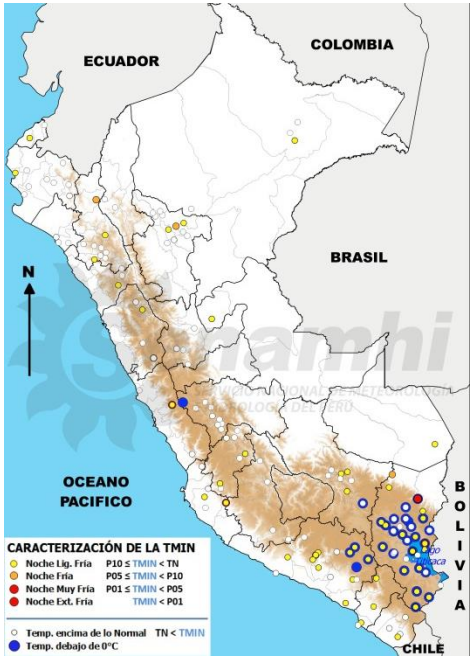

Fig. 02

Cuadro 01: Caracterización de la temperatura mínima

DEPARTAMENTO	ESTACIÓN	T MIN. (°C)	T. MIN.
Puno	Limbani	-0.5	
Cajamarca	Jaén	16.8	
San Martín	Lamas	17.4	
Puno	San Gabán	8.5	
Ancash	Pomabamba	6	
Arequipa	La Pampilla	7.8	
Arequipa	Aplao	7.6	
Arequipa	Machahuay	5.2	
Arequipa	Pampacolca	3.4	
Arequipa	Sibayo	-6.2	

Se registró una «noche muy fría» en la estación de Limbani (Puno). Por otro lado, se registró una «noche fría» en las estaciones de Jaén (Cajamarca), Lamas (San Martín) y San Gabán (Puno) (Cuadro 01).

Se observa un descenso de la temperatura mínima, principalmente en la selva del país, principalmente en los departamentos de Ucayali y Madre de Dios, con respecto al día anterior. (Figura 01).

MONITOREO DE LA TEMPERATURA MÍNIMA

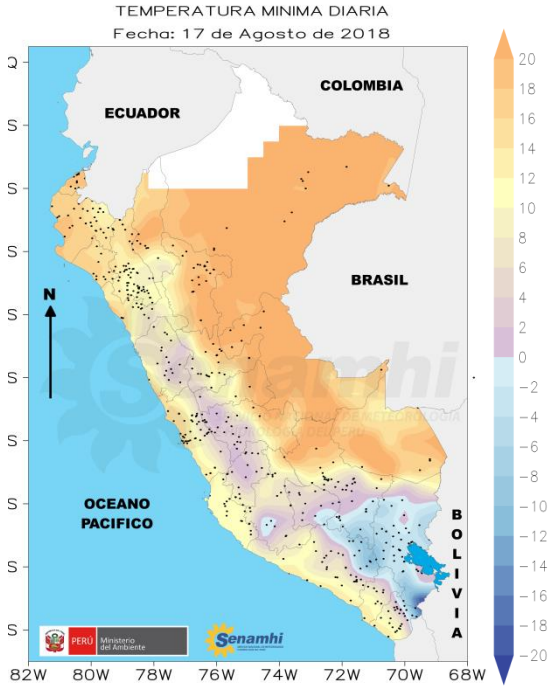

Fig. 03

Cuadro 02: Temperaturas más bajas a nivel nacional, por región.

REGION	ESTACIÓN	DEPARTAMENTO	PROVINCIA	DISTRITO	T MIN (°C)
Norte	Granja Porcón	Cajamarca	Cajamarca	Cajamarca	3.8
	Cachicadán	La Libertad	Santiago De Chuco	Cachicadán	5.2
	Alto De Poclus	Piura	Ayabaca	Frías	6.2
	Quilcate	Cajamarca	San Miguel	Catilluc	6.4
	Namora	Cajamarca	Cajamarca	Namora	7.4
Centro	Laive	Junín	Chupaca	Yanacancha	-1.4
	Marcapomacocha	Junín	Yauli	Marcapomacocha	-1.4
	Junin	Junín	Junín	Junín	-0.8
	Acostambo	Huancavelica	Tayacaja	Acostambo	1
	Aija	Ancash	Aija	Aija	1.3
Sur	Chuapalca	Tacna	Tarata	Tarata	-15.3
	Patahuasi	Arequipa	Arequipa	Yanahuara	-12.9
	Bocatoma	Tacna	Tacna	Palca	-12.5
	Mazocruz	Puno	El Collao	Mazo Cruz	-12.4
	Capazo	Puno	El Collao	Capazo	-12

Se registraron temperaturas por debajo de 0°C en sierra centro y sur, siendo el valor más bajo de la sierra centro en las estaciones de Laive (Junín) y Marcapomacocha (Junín) ambas con el valor de -1.4°C y en la zona sur con -15.3 °C en la estación Chuapalca (Tacna), seguido de Patahuasi (Arequipa) con -12.9 °C. (Cuadro 02).

MONITOREO DE LA TEMPERATURA MÁXIMA

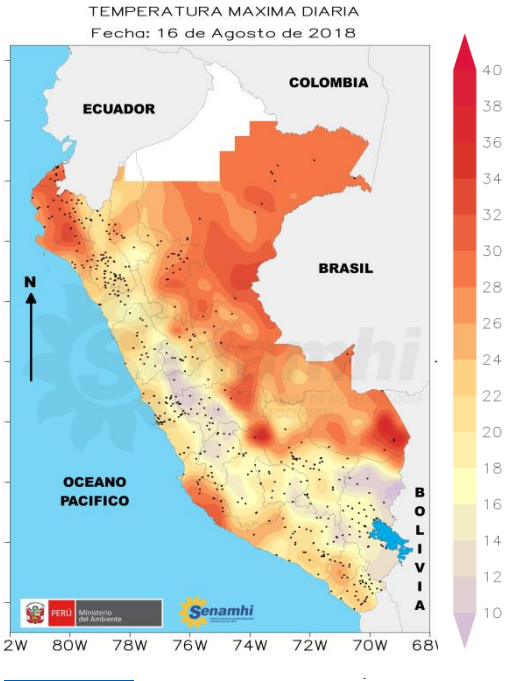

Fig. 04

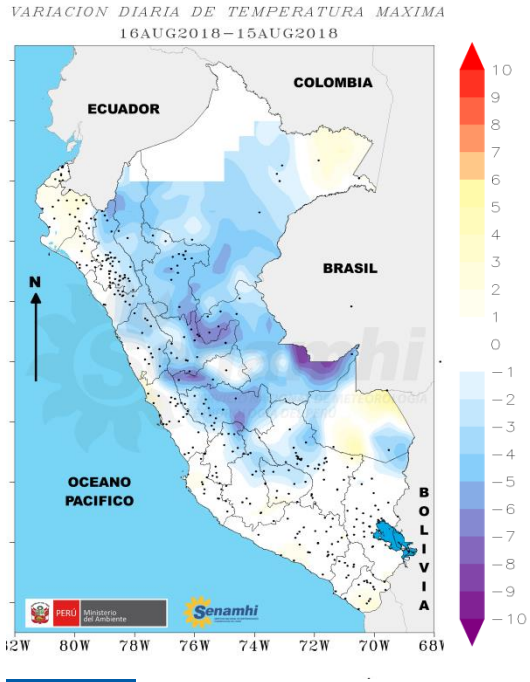

Fig. 05

Cuadro 03: Las temperaturas más altas a nivel nacional.

ESTACIÓN	DEPARTAMENTO	TEMP (°C)
Cabo Inga	Tumbes	34.4
Salitral	Piura	33.9
Chulucanas	Piura	33.6
Malacasi	Piura	32.9
Partidor	Piura	32.8
Malacasi	Piura	32.7
Morropón	Piura	32.2
El Ciruelo	Piura	32
Pasabar	Lambayeque	32
Rica Playa	Tumbes	31.9

Las temperaturas más alta se registraron en el departamento de Tumbes y Piura, en la estación de Cabo Inga (Tumbes) con un valor de 34.4°C, seguido de Salitral con 33.9 °C, Chulucanas con 33.6°C y Malacasi (Piura) con 32.9 mm. (Cuadro 03).

Se observa el descenso significativo de la temperatura máxima en la selva, principalmente en la zona norte y centro. (Figura 05).

MONITOREO DE LLUVIAS

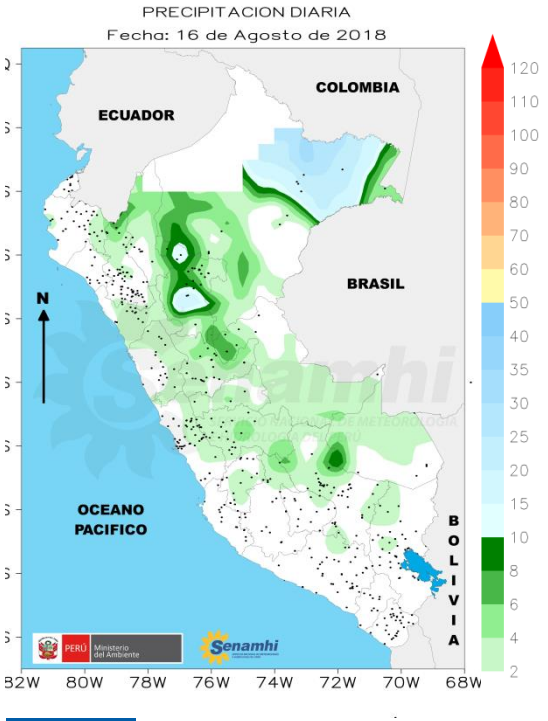

Fig. 06

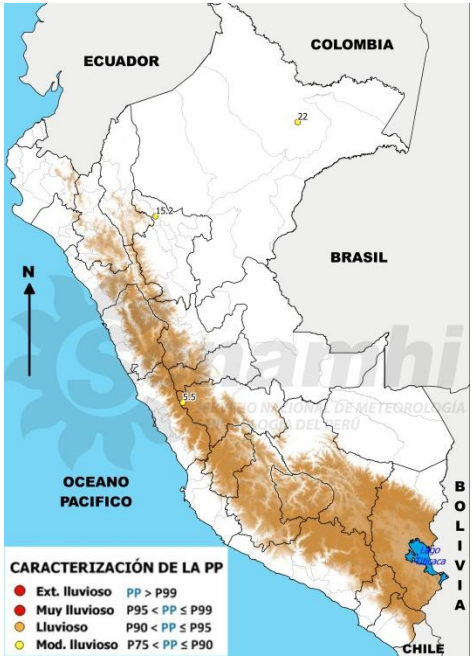

Fig. 07

Cuadro 04: Caracterización de la precipitación.

DEPARTAMENTO	ESTACIÓN	PP (mm)	Clasificación PP
Junín	Marcapomacocha	5.5	
Loreto	Mazan	22	
San Martín	Soritor	15.2	

Las precipitaciones más importantes se presentó en el departamento de Loreto, en la estación de Mazán con 22 mm y se caracterizó como un día «moderadamente lluvioso», seguido de la estación de Pebas con 17.3mm y Tamshiyacu con 17.2mm. Asimismo, en San Martín, la estación de Pachiza registró un valor de 19.8 mm y Soritor con 15.2mm, caracterizándose como un día «moderadamente lluvioso».

Por otro lado, en la estación de Marcapomacocha (Junín) se registró 5.5 mm y se caracterizó como un « día moderadamente lluvioso».