

MONITOREO METEOROLÓGICO

(ÚLTIMAS 24 HORAS)

17/05/2018

Meteorólogo(a): Rosario Julca

RESUMEN DE LAS ÚLTIMAS 24 HORAS

PRECIPITACIONES



La precipitación más importante se registró en la estación San Pablo (San Martín) con un acumulado de 44.6 mm, caracterizándose como un día «Muy Lluvioso».

TEMPERATURAS



La temperatura más baja a nivel nacional fue en la estación de Chuapalca (Tacna) con un valor de $-14.6\text{ }^{\circ}\text{C}$ y La temperatura más alta se registró en la estación de San Pablo (San Martín) con un valor $35.4\text{ }^{\circ}\text{C}$.

OTROS FENÓMENOS



MONITOREO DE LLUVIAS

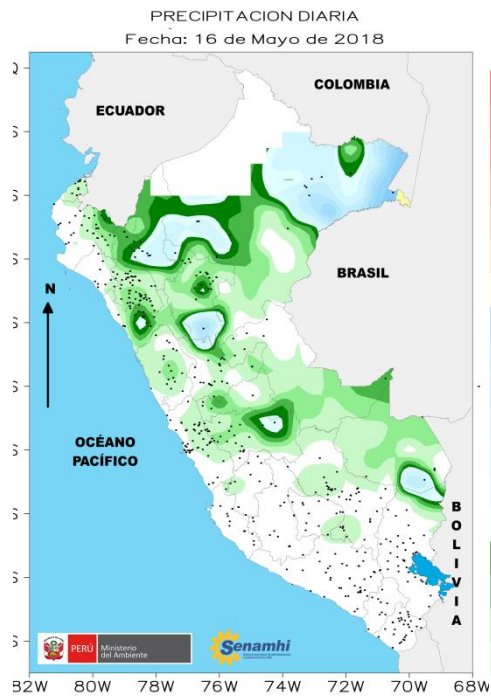


Fig. 01



Fig. 02

Cuadro 1: Caracterización de la precipitación.

Departamento	Estación	PP (Mm)	Clasificación PP
San Martín	San Pablo	44.6	Muy lluvioso
Amazonas	Jamalca	24.2	Lluvioso
Cajamarca	Jaén	15.5	Mod. lluvioso
Piura	Chalaco	14	Mod. lluvioso
Huánuco	San Rafael	10.1	Mod. lluvioso
Loreto	Tamshiyacu	28.3	Lluvioso
Piura	Ayabaca	13.5	Mod. lluvioso
Cajamarca	Namora	9.1	Mod. lluvioso
Amazonas	Bagua Chica	8.5	Mod. lluvioso
Cajamarca	Llapa	7	Mod. lluvioso

Las precipitaciones más importantes se registraron en el norte del país, siendo el mayor acumulado en la estación San Pablo (San Martín) con un valor de 44.6 mm caracterizándose como un día «Muy lluvioso», seguido de las estaciones Jamalca (Amazonas) con 24.2 mm, Jaén (Cajamarca) con 15.5 mm, Chalaco (Piura) con 14 mm y San Rafael (Huánuco) con 10.1 mm, clasificándose como un día «Lluvioso».

MONITOREO TEMPERATURA MÁXIMA

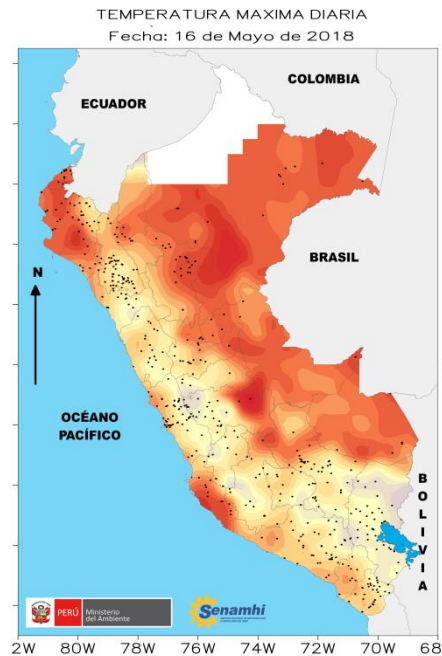


Fig. 05

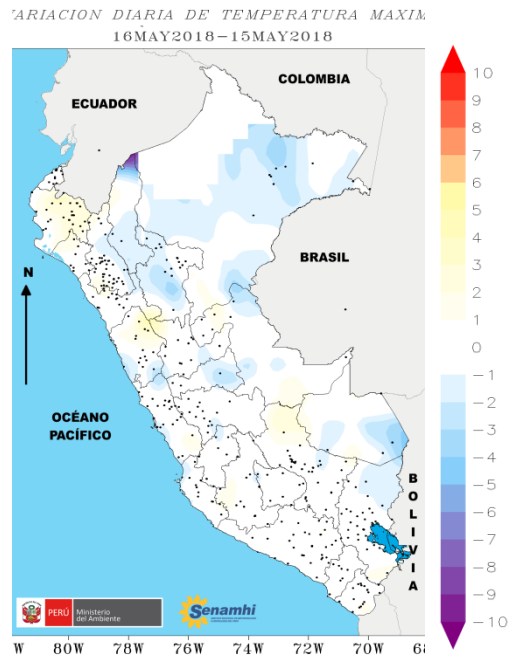


Fig. 06

Cuadro 2: Las 10 mayores temperaturas a nivel nacional.

Estación	Departamento	Temp (°C)
San Pablo	San Martín	35.4
Pilluana	San Martín	34.6
Iñapari	Madre De Dios	34.6
Malacasi	Piura	34.3
Cabo Inga	Tumbes	34.2
Pasabar	Lambayeque	34
Mallares	Piura	34
Satipo	Junín	34
Olmos	Lambayeque	33.9
El Virrey	Lambayeque	33.8

Las temperaturas más altas se registraron en el departamento de San Martín, siendo el mayor valor en la estación San Pablo con 35.4 °C, seguido de la estación Pilluana con 34.6 C.

Con respecto al día de ayer la temperatura máxima registró un ligero aumento principalmente en el departamento de Piura.

Dirección de Meteorología y Evaluación Ambiental Atmosférica – DMA Subdirección de Predicción Meteorológica – SPM Celular: 996 369 766

Servicio Nacional de Meteorología y Hidrología del Perú – SENAMHI Jr. Cahuide 785, Jesús María, Lima 11 – Perú Central Telefónica: [01] 614 1414 Atención al ciudadano: [01] 470 2867

MONITOREO TEMPERATURA MÍNIMA

TEMPERATURA MINIMA DIARIA
Fecha: 17 de Mayo de 2018

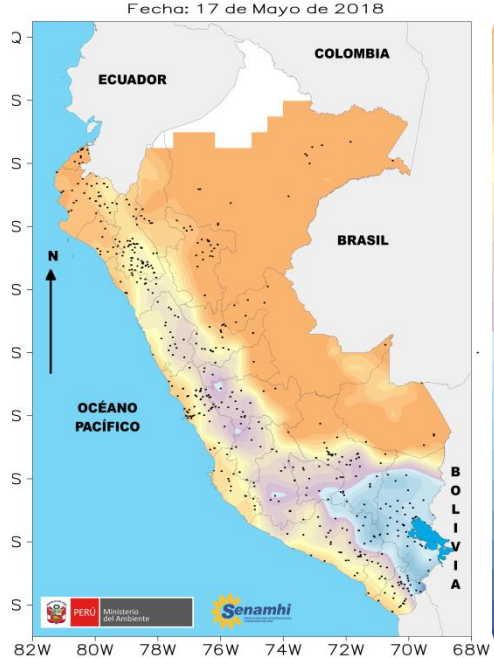


Fig. 03

VARIACION DIARIA DE TEMPERATURA MINIMA
17MAY2018-16MAY2018

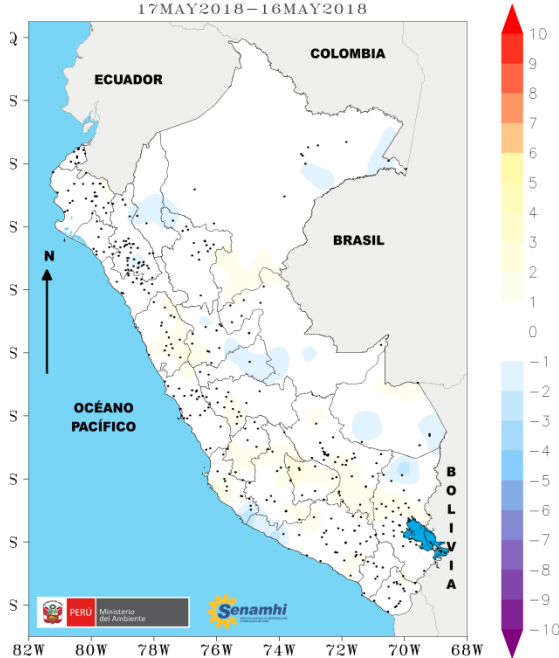


Fig. 04

Cuadro 3: Las 10 menores temperaturas a nivel nacional.

Estación	Departamento	Temp (°C)
Chuapalca	Tacna	-14.6
Patahuasi	Arequipa	-13.4
Bocatoma	Tacna	-12.6
Bocatoma El Ayro	Tacna	-10.2
Laraqueri	Puno	-10.1
Vilacota	Tacna	-10
Pillones	Arequipa	-9.7
Imata	Arequipa	-9.4
Macusani	Puno	-9.4
Crucero	Puno	-9

Se registraron temperaturas por debajo de 0°C en la sierra sur, siendo la más baja en el departamento de Tacna, en la estación de Chuapalca con un valor de -14.6 °C, seguido de la estación Patahuasi (Arequipa) con - 13.4 °C.

Se observa un ligero aumento de esta variable con respecto al día de ayer en la sierra sur.