

MONITOREO METEOROLÓGICO

(ÚLTIMAS 24 HORAS)

16/05/2018

Meteorólogo(a): Rosario Julca

RESUMEN DE LAS ÚLTIMAS 24 HORAS

PRECIPITACIONES



La precipitación más importante se registró en la estación Bambamarca (Cajamarca) con un acumulado de 15 mm, caracterizándose como un día «Muy Lluvioso».

TEMPERATURAS



La temperatura más baja a nivel nacional fue en la estación de Chuapalca (Tacna) con un valor de -15.8 °C y La temperatura más alta se registró en la estación de San Pablo (San Martín) con un valor 35.8 °C.

OTROS FENÓMENOS



MONITOREO DE LLUVIAS

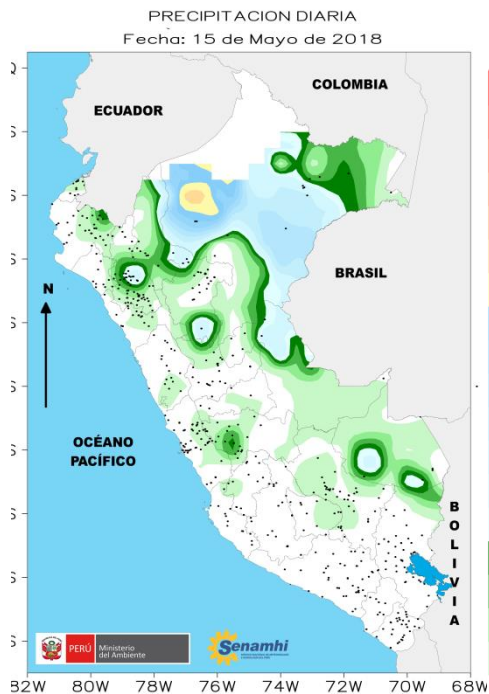


Fig. 01

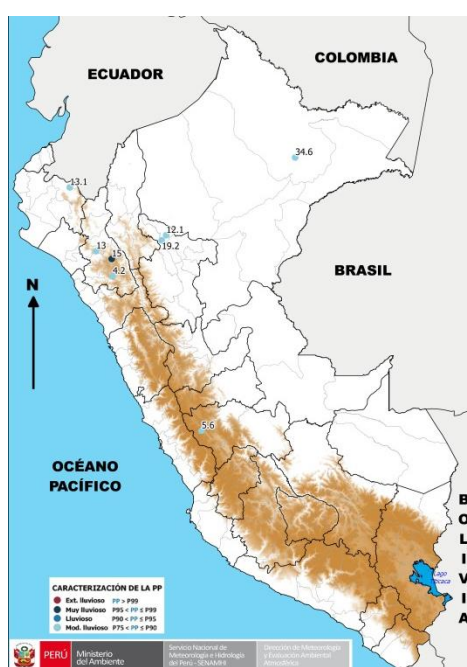


Fig. 02

Cuadro 1: Caracterización de la precipitación.

Departamento	Estación	PP (Mm)	Clasificación PP
Cajamarca	Bambamarca	15	
Loreto	Puerto Almendra	34.6	
San Martín	Soritor	19.2	
Piura	Ayabaca	13.1	
Cajamarca	Huambos	13	
San Martín	Moyobamba	12.1	
Junín	La Oroya	5.6	
Cajamarca	Augusto Weberbauer	4.2	

Las precipitaciones más importantes se registraron en el norte del país, siendo el mayor acumulado en la estación Puerto Almendra (Loreto) con un valor de 34.6 mm, seguido de la estación Soritor (San Martín) con 19.2 mm, caracterizándose como un día «Moderadamente lluvioso». Además, en la sierra norte se presentó la lluvia más importante en la estación Bambamarca (Cajamarca) con un valor de 15 mm, caracterizándose como un día «Muy lluvioso».

MONITOREO TEMPERATURA MÁXIMA

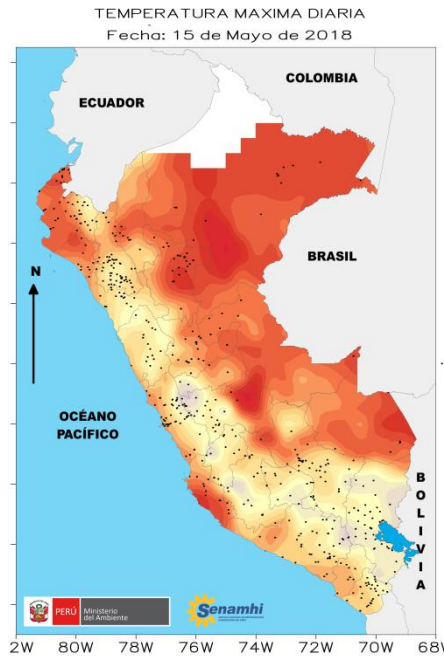


Fig. 05

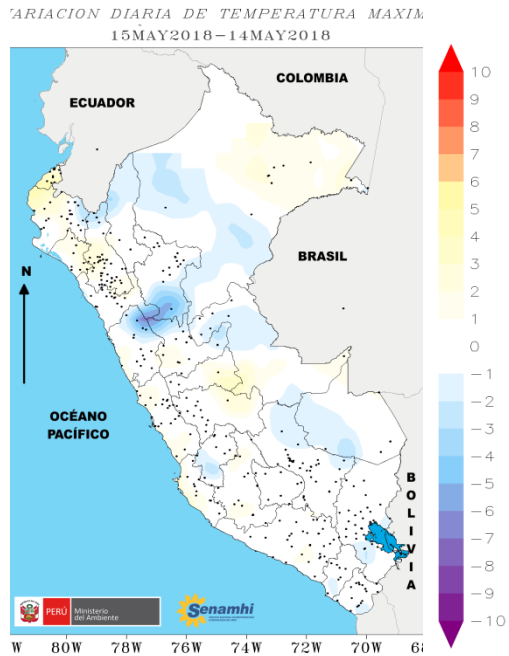


Fig. 06

Cuadro 2: Las 10 mayores temperaturas a nivel nacional.

Estación	Departamento	Temp (°C)
San Pablo	San Martín	35.8
Bellavista	San Martín	35
Pilluana	San Martín	34.4
Ocucaje	Ica	34.2
Alao	San Martín	34.2
Rica Playa	Tumbes	34.2
Saposoa	San Martín	34.1
Iñapari	Madre De Dios	34
Rica Playa	Tumbes	34
Satipo	Junín	33.9

Las temperaturas más altas se registraron en el departamento de San Martín, siendo el mayor valor en la estación San Pablo con 35.8 °C, seguido de la estación Bellavista con 35 °C.

Con respecto al día de ayer la temperatura máxima registró una disminución selva norte del país.

Dirección de Meteorología y Evaluación Ambiental Atmosférica – DMA Subdirección de Predicción Meteorológica – SPM Celular: 996 369 766

Servicio Nacional de Meteorología y Hidrología del Perú – SENAMHI Jr. Cahuide 785, Jesús María, Lima 11 – Perú Central Telefónica: [01] 614 1414 Atención al ciudadano: [01] 470 2867

MONITOREO TEMPERATURA MÍNIMA

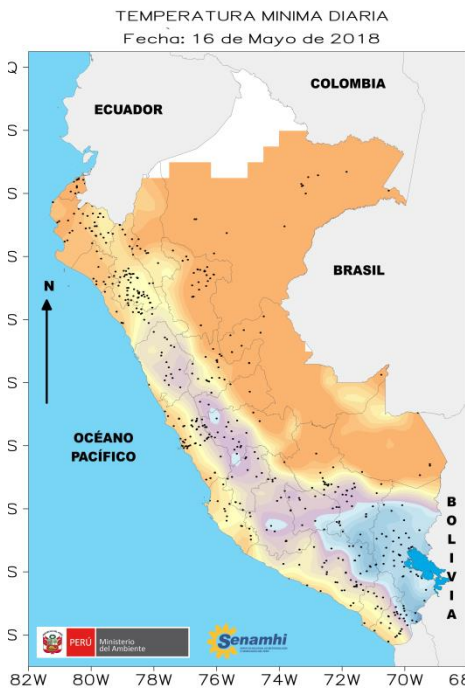


Fig. 03

VARIACION DIARIA DE TEMPERATURA MINIMA
16MAY2018-15MAY2018

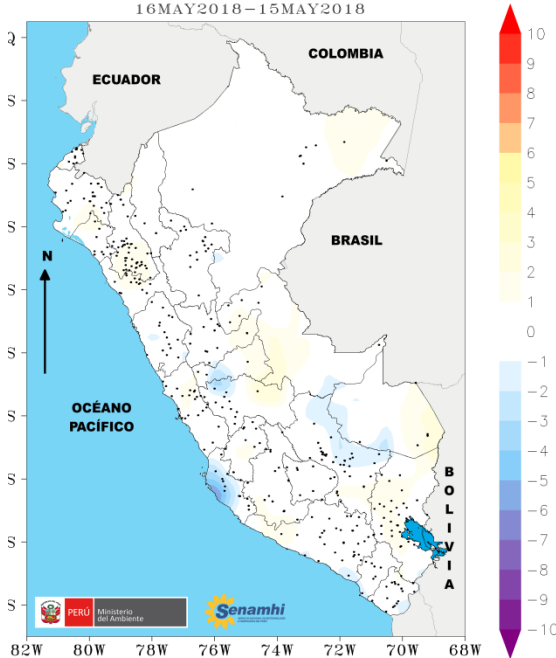


Fig. 04

Cuadro 3: Las 10 menores temperaturas a nivel nacional.

Estación	Departamento	Temp (°C)
Chuapalca	Tacna	-15.8
Patahuasi	Arequipa	-13.7
Bocatoma El Ayro	Tacna	-12
Vilacota	Tacna	-11.7
Bocatoma	Tacna	-11.2
Pillones	Arequipa	-10.1
Laraqueri	Puno	-9.9
Pampahuta	Puno	-9.8
Imata	Arequipa	-9.7
Chuquibambilla	Puno	-9

Se registraron temperaturas por debajo de 0°C en la sierra sur, siendo la más baja en el departamento de Tacna, en la estación de Chuapalca con un valor de -15.8 °C, seguido de la estación Patahuasi (Arequipa) con - 13.7 °C.

Se observa un ligero aumento de esta variable con respecto al día de ayer principalmente en la sierra de Puno.