

MONITOREO METEOROLÓGICO

(ÚLTIMAS 24 HORAS)

EMITIDO: 10:00 (hora local)

14/04/2018

Meteorólogo(a): Sara Olivares H.

RESUMEN DE LAS ÚLTIMAS 24 HORAS

PRECIPITACIONES



Se consideró como un día « Extremadamente lluvioso» en la estación de El Porvenir (San Martín) con un acumulado de 85.6 mm.

TEMPERATURAS



La temperatura más baja a nivel nacional fue de $-4.9\text{ }^{\circ}\text{C}$ en la estación de Chuapalca (Tacna) y la temperatura más alta fue $35.0\text{ }^{\circ}\text{C}$ en la estación de San Miguel (Piura).

OTROS FENÓMENOS

MONITOREO DE PRECIPITACIONES

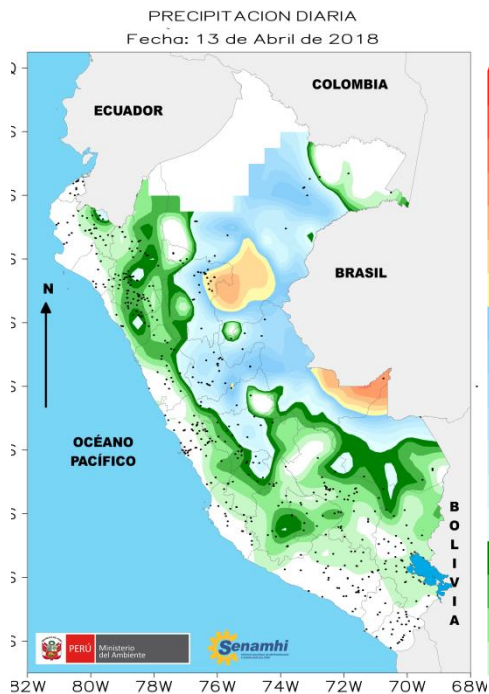


Fig. 01

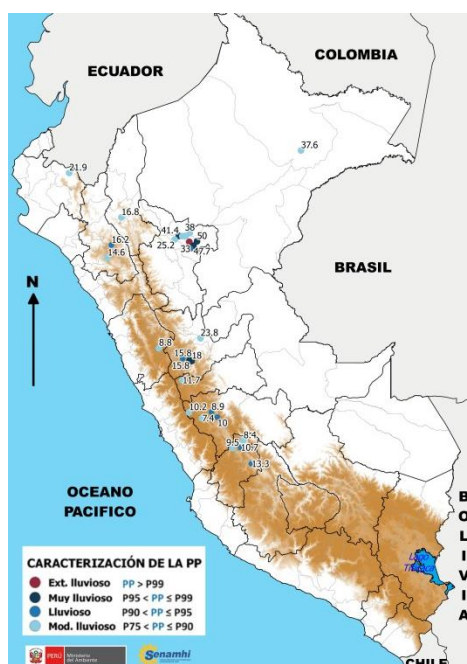


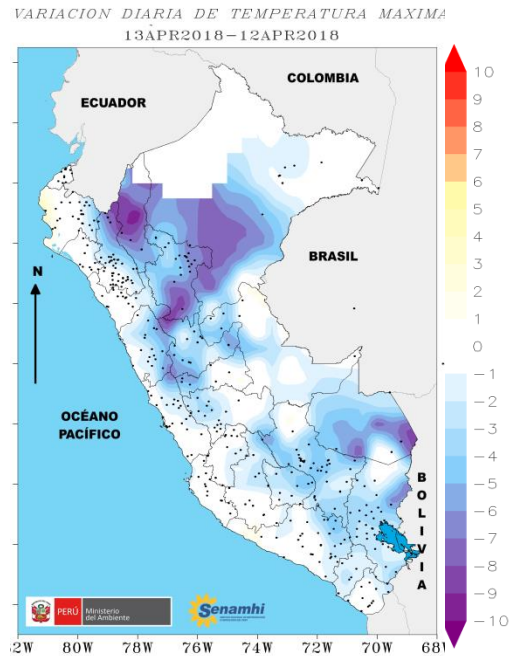
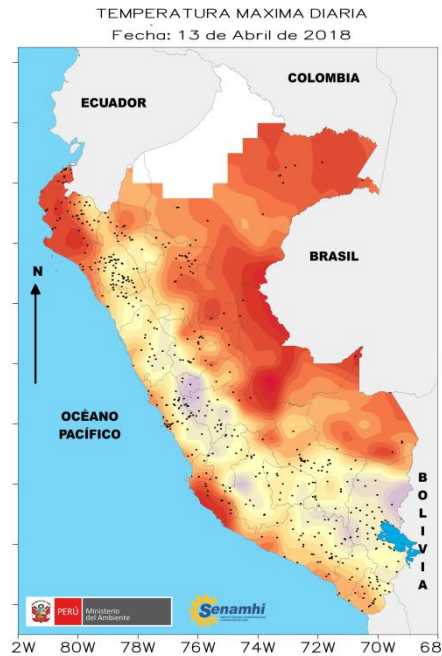
Fig. 02

Cuadro 1: Caracterización de la precipitación.

Departamento	Estación	PP (Mm)	Clasificación PP
SAN MARTIN	EL PORVENIR	85.6	Extremadamente lluvioso
HUANUCO	HUANUCO	18	Muy lluvioso
HUANUCO	CANCHAN	15.8	Muy lluvioso
SAN MARTIN	TABALOSOS	41.4	Muy lluvioso
SAN MARTIN	CHAZUTA	50	Muy lluvioso
SAN MARTIN	SAUCE	47.7	Muy lluvioso
CAJAMARCA	BAMBAMARCA	16.2	Muy lluvioso
HUANCAVELICA	ACOBAMBA	13.3	Muy lluvioso
HUANCAVELICA	PAMPAS	10.7	Muy lluvioso
HUANUCO	JACAS CHICO	15.8	Muy lluvioso

Las lluvias más importantes se registraron en la estación de El Porvenir (San Martín) con un acumulado de 85.6 mm considerándose como un día «Extremadamente Lluvioso», seguido de la estación de Sauce con 47.7 mm caracterizándose como un día «Muy lluvioso».

MONITOREO DE LA TEMPERATURA MÁXIMA

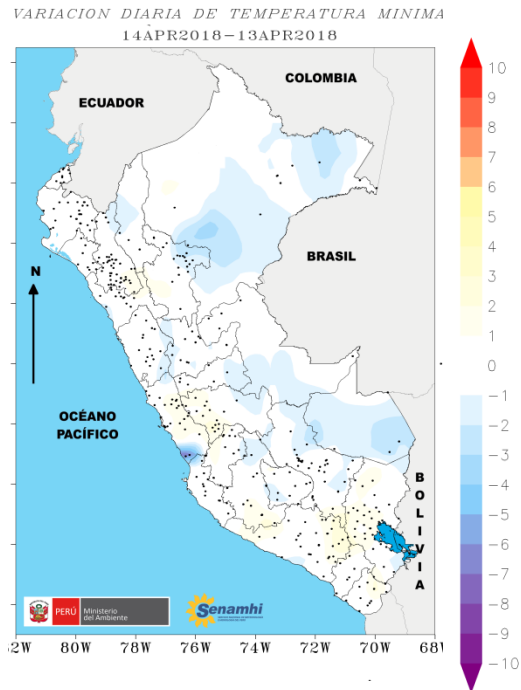
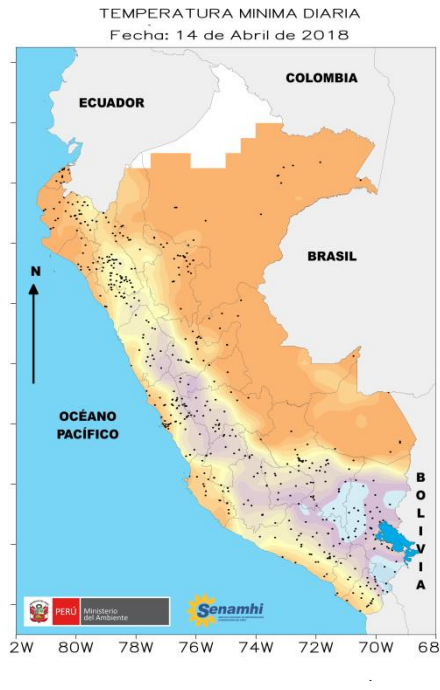


Cuadro 2: Las 10 mayores temperaturas a nivel nacional.

Estación	Departamento	Temp (°C)
San Miguel	Piura	35
Cabo Inga	Tumbes	34.7
Mallares	Piura	34.6
Ocucaje	Ica	34.6
Pilluana	San Martin	34.2
Piura	Piura	34.2
Rica Playa	Tumbes	34
Puerto Esperanza	Ucayali	34
Jayanca (La Viña)	Lambayeque	34
Palpa	Ica	34

Las temperaturas más altas se registraron en la costa norte, registrando valores de 35.0 °C en la estación de San Miguel ubicada en Piura, seguido de la estación Cabo Inga con 34.7°C ubicada en Tumbes.

MONITOREO DE LA TEMPERATURA MÍNIMA



Cuadro 3: Las 10 menores temperaturas a nivel nacional.

Estación	Departamento	Temp (°C)
Chuapalca	Tacna	-4.9
Mazo Cruz	Puno	-3.6
Bocatoma El Ayro	Tacna	-3.2
Pampahuta	Puno	-3.2
Patahuasi	Arequipa	-3.1
Sibinacocha	Cusco	-2.7
Cotacota	Arequipa	-2.5
Palca	Puno	-2.4
Vilacota	Tacna	-2.4
Huacullo	Apurímac	-2.4

Se registraron temperaturas por debajo de 0°C en la sierra sur, principalmente en las regiones de Tacna, Puno y Arequipa. Siendo el valor más bajo de -4.9°C en la estación de Chuapalca (Tacna).