

MONITOREO METEOROLÓGICO

(ÚLTIMAS 24 HORAS)

EMITIDO: 10:00 (hora local)

13/04/2018

Meteorólogo(a): Sara Olivares H.

RESUMEN DE LAS ÚLTIMAS 24 HORAS

PRECIPITACIONES



Se consideró como un día « Muy Lluvioso» en la estación de Chiriaco (Amazonas) con 34.2 mm.

TEMPERATURAS



La temperatura más baja a nivel nacional fue de -5.8°C en la estación de Chuapalca (Tacna) y la temperatura más alta fue 37.8°C en la estación de Tingo de Ponaza (San Martín).

OTROS FENÓMENOS

MONITOREO DE PRECIPITACIONES

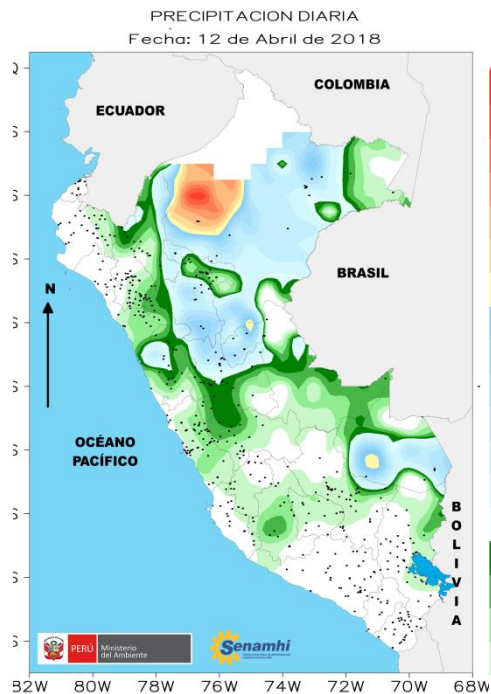


Fig. 01

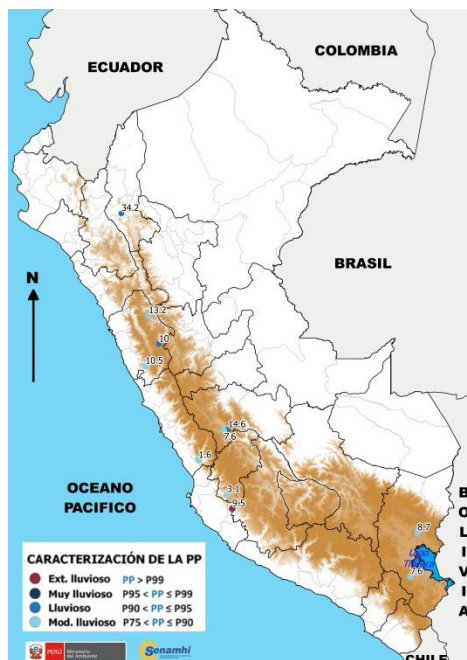


Fig. 02

Cuadro 1: Caracterización de la precipitación.

Departamento	Estación	PP (Mm)	Clasificación PP
AMAZONAS	CHIRIACO	34.2	Ext. lluvioso
ANCASH	AIJA	10	
JUNIN	SANTA ANA	14.6	Lluvioso
ANCASH	CHAMANA	10.5	
ANCASH	POMABAMBA	13.2	

Las lluvias más importantes se registraron en la estación de Chiriaco (Amazonas) con un acumulado de 34.2 mm considerándose como un día «Muy Lluvioso», seguido de la estación de Aija (Ancash) con 10 mm caracterizándose también como un día «Muy lluvioso».

MONITOREO DE LA TEMPERATURA MÁXIMA

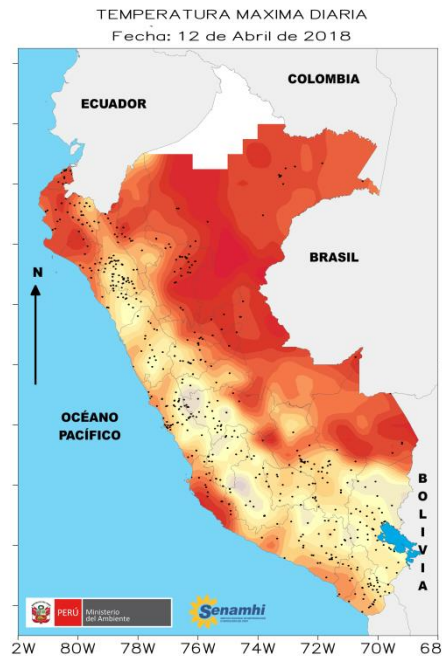


Fig. 05

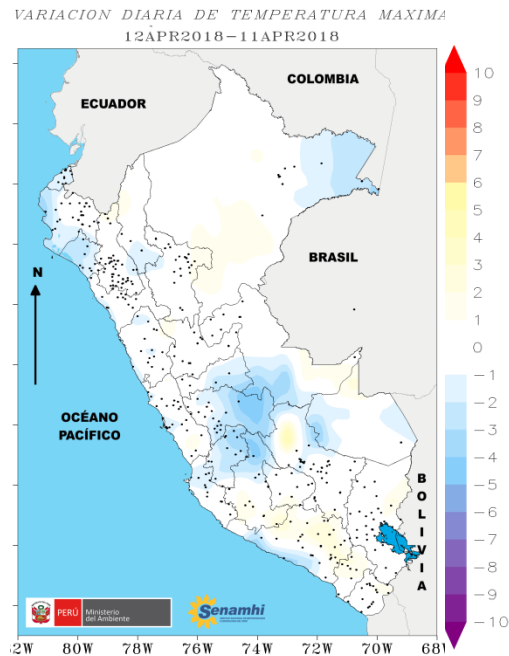


Fig. 06

Cuadro 2: Las 10 mayores temperaturas a nivel nacional.

Estación	Departamento	Temp (°C)
TINGO DE PONAZA	SAN MARTIN	37.8
EL PORVENIR	SAN MARTIN	36.7
NAMBALLE	CAJAMARCA	36
PACHIZA	SAN MARTIN	36
BAGUA CHICA	AMAZONAS	35.4
PUERTO INCA	HUANUCO	35.3
AMAZONAS	AMAZONAS	35.2
EL PORVENIR	SAN MARTIN	35.1
SAN ALEJANDRO	UCAYALI	35
LANCONES	PIURA	35

Las temperaturas más altas se registraron en la selva norte, registrando valores de 37.8 °C en la estación de Tingo de Ponaza, seguido de la estación El Porvenir, ubicados en el departamento de San Martín.

MONITOREO DE LA TEMPERATURA MÍNIMA

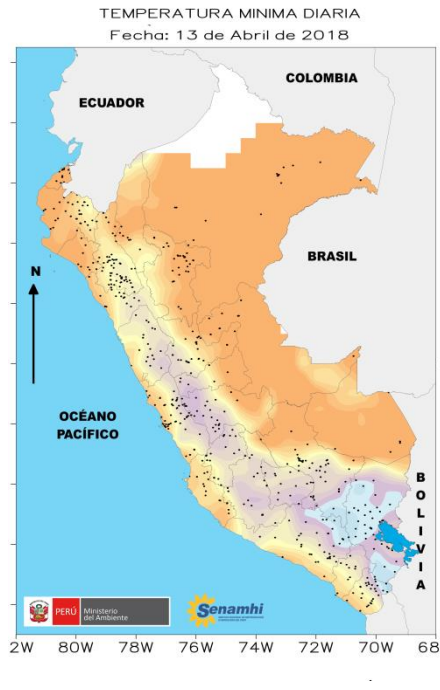


Fig. 03

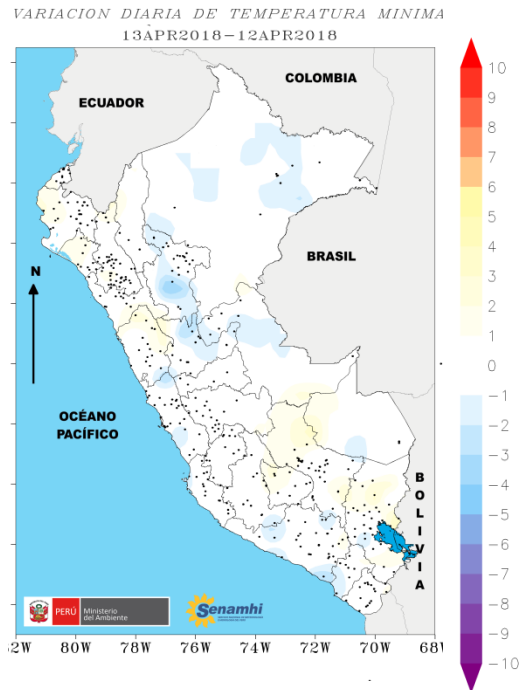


Fig. 04

Cuadro 3: Las 10 menores temperaturas a nivel nacional.

Estación	Departamento	Temp (°C)
CHUAPALCA	TACNA	-5.8
PATAHUASI	AREQUIPA	-4.9
BOCATOMA	TACNA	-4.6
VILACOTA	TACNA	-4.4
CRUCERO ALTO	PUNO	-3.6
MAZO CRUZ	PUNO	-3.4
LA ANGOSTURA	AREQUIPA	-3.3
BOCATOMA EL AYRO	TACNA	-3.2
MACUSANI	PUNO	-3
PAMPAHUTA	PUNO	-3

Se registraron temperaturas por debajo de 0°C en la sierra sur, principalmente en las regiones de Tacna, Arequipa y Puno. Siendo el valor más bajo de - 5.8 °C en la estación de Chuapalca (Tacna).