

# MONITOREO METEOROLÓGICO

(ÚLTIMAS 24 HORAS)

EMITIDO: 10:00 (hora local)

14/03/2018

Meteorólogo(a): Benito Valderrama

## RESUMEN DE LAS ÚLTIMAS 24 HORAS

---

### PRECIPITACIONES



La precipitación más importante se localizó en la estación de Ananea (Puno) registró un valor de 18.7 mm caracterizándose como un día «Extremadamente Lluvioso»,

### TEMPERATURAS



La temperatura más baja a nivel nacional se localizó en la estación de Patahuasi (Arequipa) con un valor de -2.8 C y la temperatura más alta se registró en la estación El Porvenir (San Martín) con un valor de 38.8 °C.

### OTROS FENÓMENOS

# MONITOREO DE PRECIPITACIONES

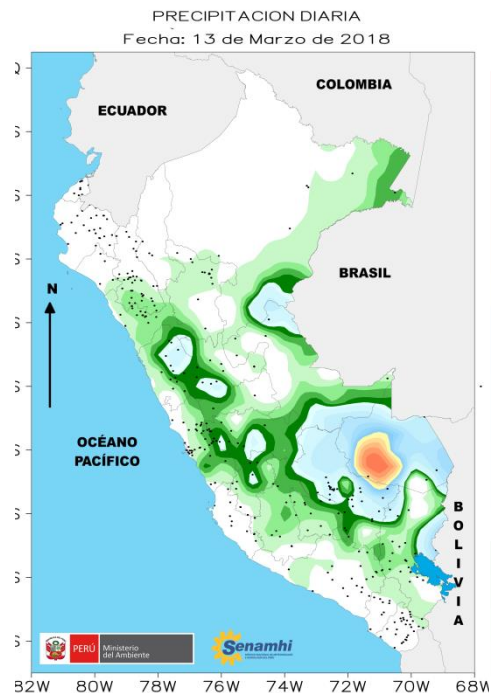


Fig. 01

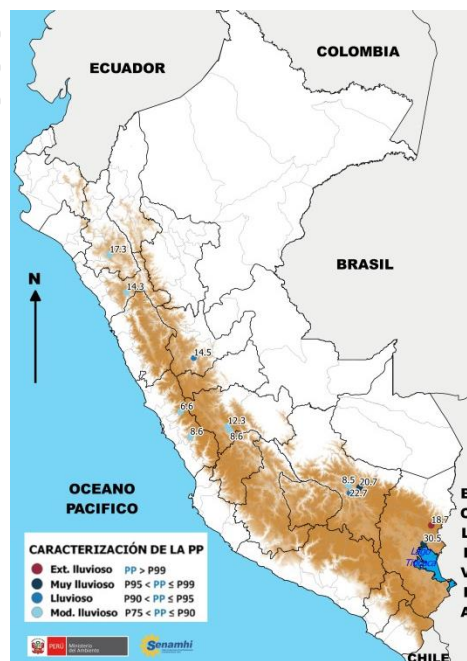


Fig. 02

**Cuadro 1:** Caracterización de la precipitación.

Departamento	Estación	PP (Mm)	Clasificación PP
Puno	Ananea	18.7	Extremadamente Lluvioso
Cusco	Ccatcca	20.7	Muy Lluvioso
Puno	Huancane	30.5	Muy Lluvioso
Cusco	Paruro	22.7	Muy Lluvioso
Huánuco	Huánuco	14.5	Lluvioso
Cajamarca	Granja Porcón	17.3	Lluvioso
Cusco	Granja Kcayra	8.5	Lluvioso
Junín	Ingenio	12.3	Lluvioso
Junín	Santa Ana	8.6	Lluvioso
La Libertad	Cachicadán	14.3	Lluvioso

Las precipitaciones más importantes se han registrado en la sierra sur, donde la estación Ananea (Puno) registró un valor de 18.7 mm caracterizándose como un día «Extremadamente Lluvioso», en la estación Salvación (Cusco) registró el mayor acumulado con 63 mm.

# MONITOREO DE LA TEMPERATURA MÁXIMA

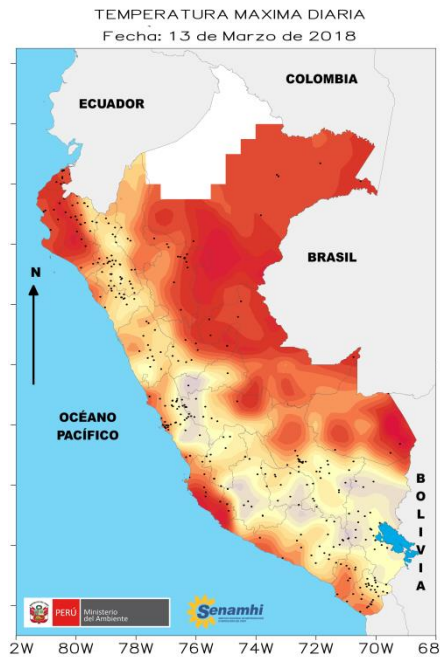


Fig. 05

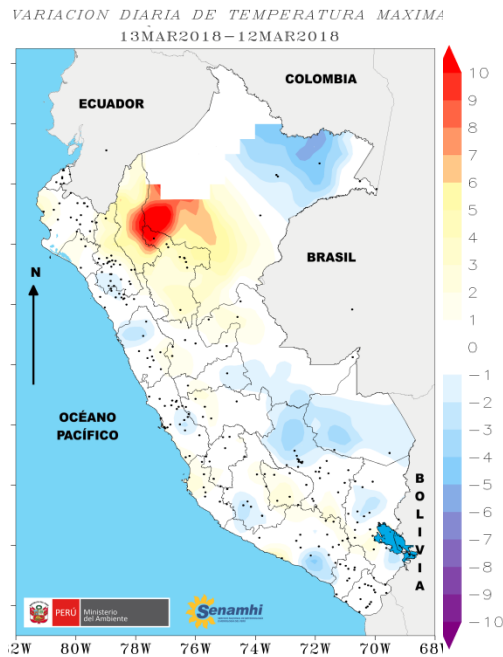


Fig. 06

Cuadro 2: Las 10 mayores temperaturas a nivel nacional.

ESTACIÓN	DEPARTAMENTO	TEMP (°C)
San Martín	El Porvenir	38.8
Piura	Chulucanas	37.2
Piura	Malacasi	36.7
Piura	Morropón	36.4
Piura	Lancones	36.4
Lambayeque	Olmos	36.2
Lambayeque	El Virrey	36.1
Piura	Mallares	35.8
Loreto	Caballococha	35.6
Ica	Ocucaje	35.5

Las temperaturas más altas del día se registraron en la costa y selva norte, en Piura principalmente, siendo la estación El Porvenir la más cálida con un valor de 38.8°C en San Martín, seguido de la estación Chulucanas con 37.2°C.

En general sobre la costa norte y selva norte se han mantenido las temperaturas máximas más altas.

# MONITOREO DE LA TEMPERATURA MÍNIMA

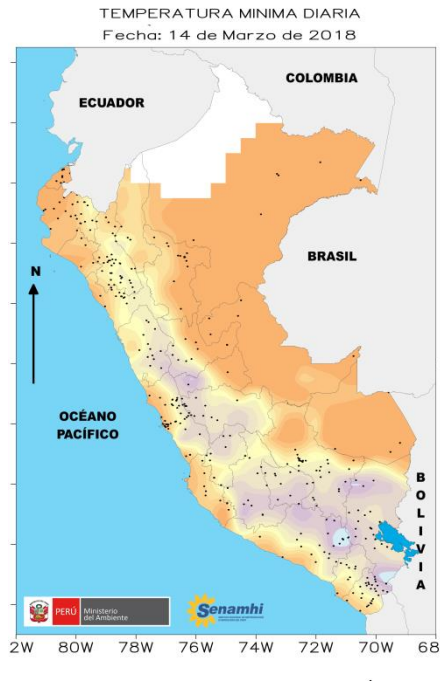


Fig. 03

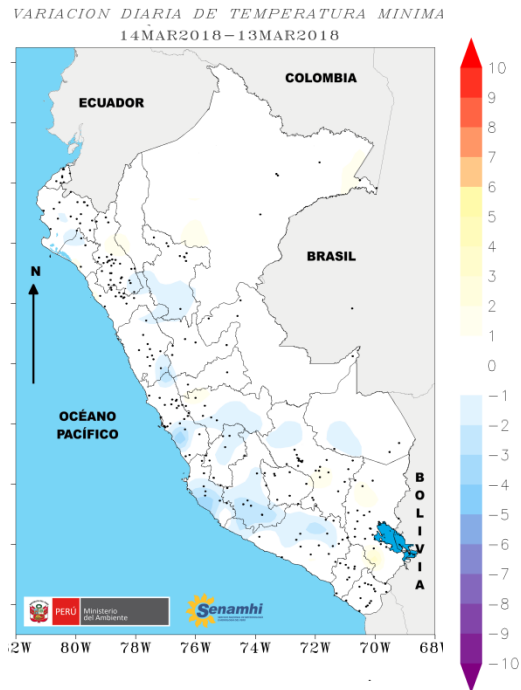


Fig. 04

Cuadro 3: Las 07 menores temperaturas a nivel nacional.

ESTACIÓN	DEPARTAMENTO	TEMP (°C)
Arequipa	Patahuasi	-2.8
Arequipa	Pillones	-2.0
Tacna	Vilacota	-0.4
Puno	Crucero Alto	-0.4
Arequipa	Imata	-0.2
Cusco	Sibinacocha	-0.2
Cajamarca	San Marcos	0

Las temperaturas bajo 0°C se registraron principalmente en la sierra sur, donde la temperatura más baja se localizó en la estación de Patahuasi con un valor de -2.8 C, seguido de la estación Pillones con -2.0 °C en Arequipa.