

MONITOREO METEOROLÓGICO

(ÚLTIMAS 24 HORAS)

EMITIDO: 10:00 (hora local)

11/03/2018

Meteorólogo(a): Rosario Julca

RESUMEN DE LAS ÚLTIMAS 24 HORAS

PRECIPITACIONES



La precipitación más importante se localizó en la estación de Urubamba (Cusco) con un valor de 16.6 mm caracterizándose como un día «Muy lluvioso».

TEMPERATURAS



La temperatura más baja a nivel nacional se localizó en Tacna, en la estación de Chuapalca con -1.8°C , mientras que la más alta se registró en la estación Chulucanas (Piura) con un valor de 38.2°C .

OTROS FENÓMENOS

Lluvia de fuerte intensidad acompañados de relámpagos y truenos en Lima (La Molina, Musa, Ate, Barranco).

MONITOREO DE PRECIPITACIONES

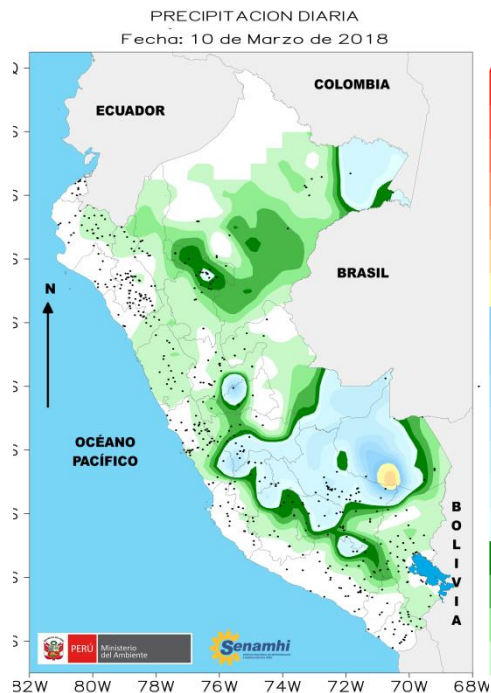


Fig. 01

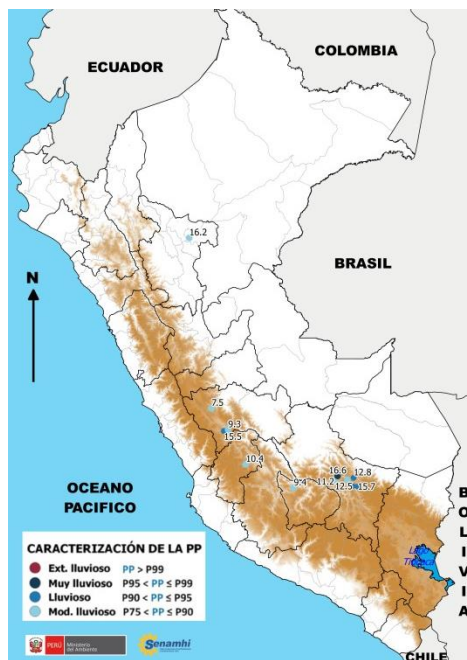


Fig. 02

Cuadro 1: Caracterización de la precipitación.

Departamento	Estación	PP (Mm)	Clasificación PP
Cusco	Urubamba	16.6	
Cusco	Ccatcca	15.7	
Junín	Huayao	15.5	
Cusco	Colquepata	12.8	
Cusco	Cay Cay	12.5	
San Martín	El Porvenir	16.2	
Cusco	Pisac	12.2	
Cusco	Anta Ancachuro	11.2	
Huancavelica	Lircay	10.4	
Apurímac	Andahuaylas	9.4	

Las precipitaciones más importantes se han registrado en la sierra central y sur, donde la estación Urubamba (Cusco) registró un valor de 16.6 mm caracterizándose como un día «Muy Lluvioso», seguido de la estación Ccatcca (Cusco) con 15.7 mm que se clasificó como un día «Lluvioso».

MONITOREO DE LA TEMPERATURA MÁXIMA

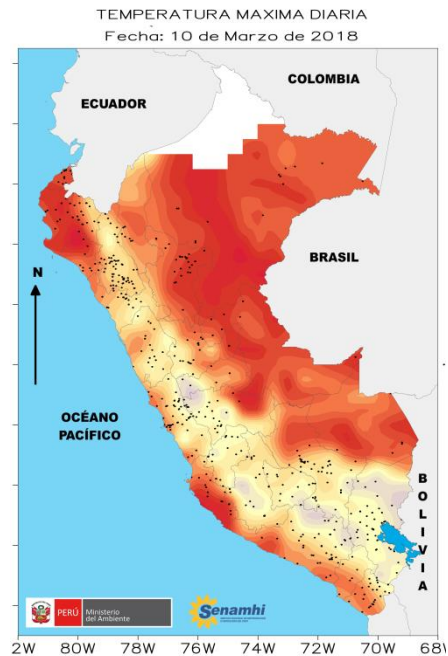


Fig. 05

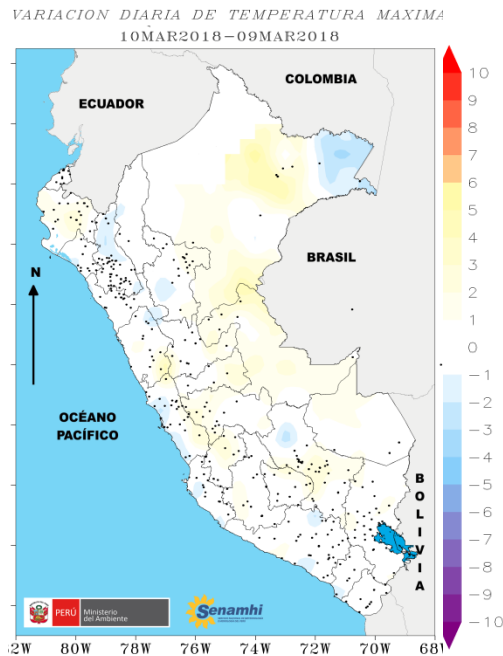


Fig. 06

Cuadro 2: Las 10 mayores temperaturas a nivel nacional.

ESTACIÓN	DEPARTAMENTO	TEMP (°C)
Chulucanas	Piura	38.2
Olmos	Lambayeque	37.1
Morropon	Piura	37.1
Pasabar	Lambayeque	37
Morropon	Piura	37
Malacasi	Piura	37
Mallares	Piura	36.9
Palpa	Ica	36.4
El Virrey	Lambayeque	36.3
Partidor	Piura	36

Las temperaturas más altas del día se registraron en la costa norte y central, en Piura principalmente, siendo la estación Chulucanas la más cálida con un valor de 38.2°C, seguido de la estación Olmos (Lambayeque) con 37.1°C.

En general en la selva norte y central se registró un aumento de la temperatura máxima con respecto al día de anterior.

MONITOREO DE LA TEMPERATURA MÍNIMA

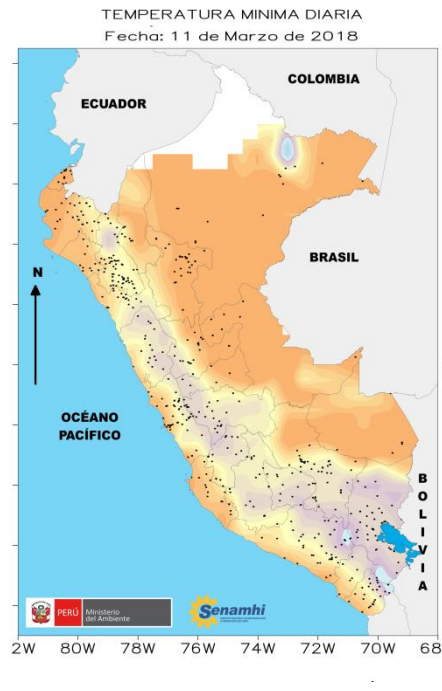


Fig. 03

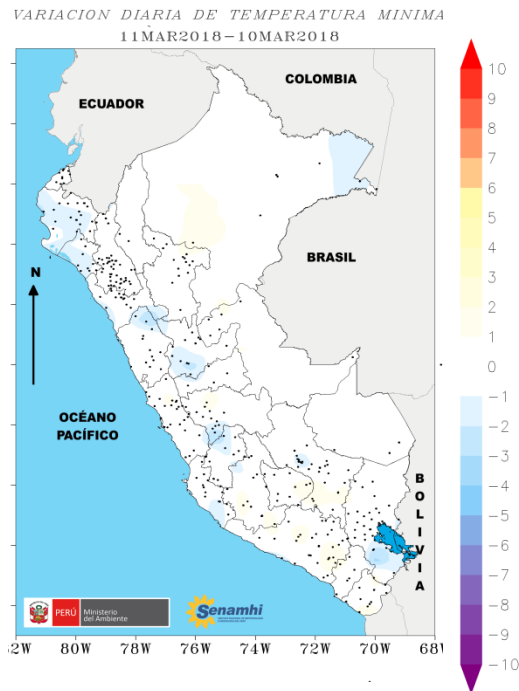


Fig. 04

Cuadro 3: Las 09 menores temperaturas a nivel nacional.

ESTACIÓN	DEPARTAMENTO	TEMP (°C)
Chuapalca	Tacna	-1.8
Bocatoma El Ayro	Tacna	-0.7
Imata	Arequipa	-0.6
Vilacota	Tacna	-0.6
Crucero Alto	Puno	-0.4
Pillones	Arequipa	-0.3
Imata	Arequipa	-0.2

Las temperaturas bajo 0°C se registraron principalmente en la sierra sur en Tacna, donde la temperatura más baja se localizó en la estación de Chuapalca con un valor de -1.8 C, seguido de la estación Bocatoma El Ayro con -0.7°C.

En la costa norte se registró un ligero descenso de esta variable con respecto al día anterior.