MAPA 01. RIESGO AGROCLIMÁTICO PARA EL CULTIVO DE ALCACHOFA VALLE DEL RIO MANTARO (PERIODO OCTUBRE A DICIEMBRE 2016)

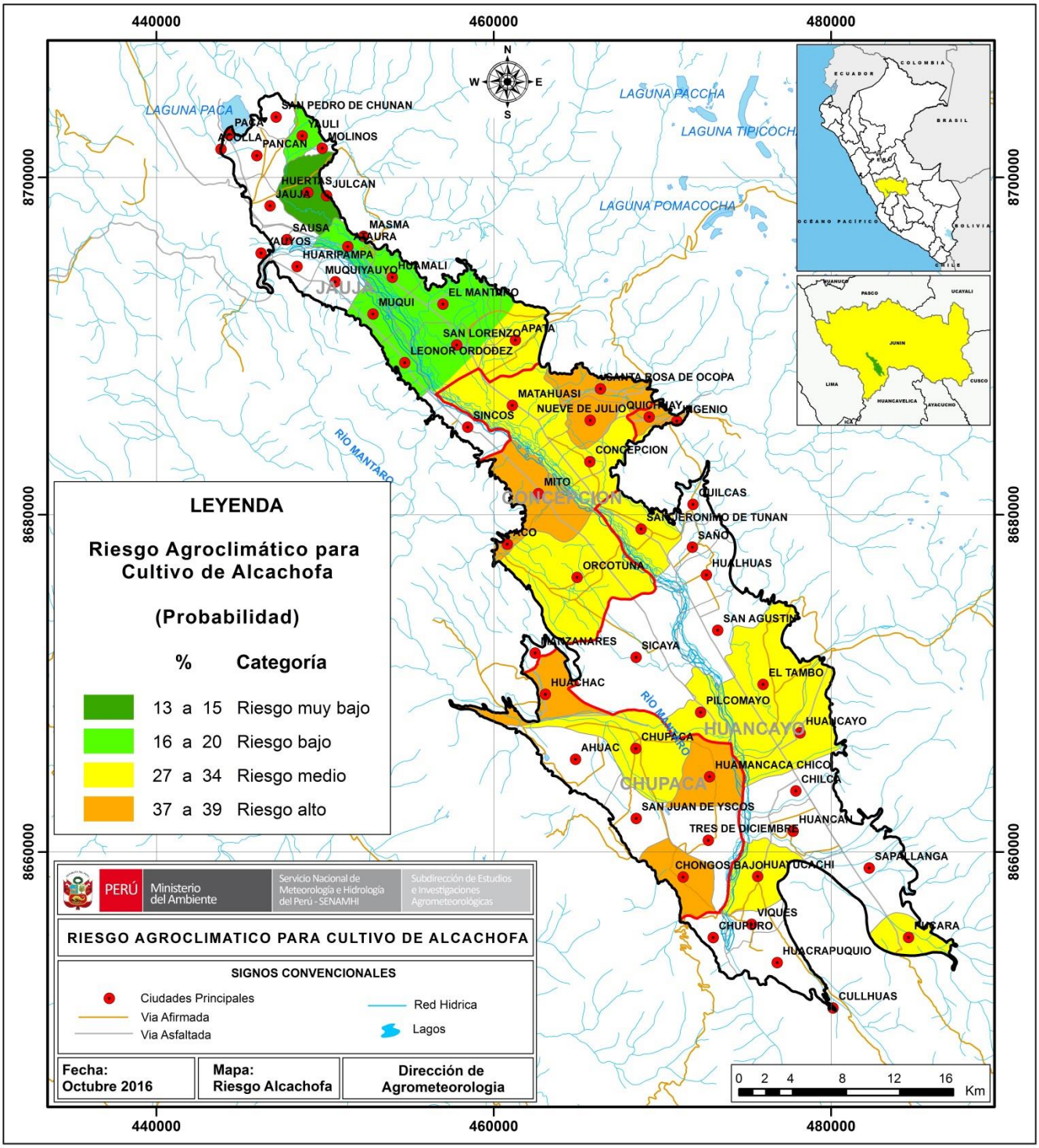

Se observa riesgos agroclimáticos muy bajo y bajo color verde en zonas agrícolas destinados al cultivo de alcachofa como en Jauja, en razón de que se espera condiciones climáticas normales en esta zona, por otro lado en Concepción, Chupaca y Huancayo se observa riesgo medio color amarillo y riesgo alto color naranja, debido a que en estos sectores se prevé acumulado de lluvias mayor a lo normal y temperaturas máximas dentro de lo normal, asimismo se espera temperaturas mínimas superior a lo normal en todo el valle. Lo que significa que las lluvias va favorecer el desarrollo vegetativo del cultivo, por lo que se recomienda realizar prácticas culturales oportunas (abonamiento, aporque, control de malezas, etc) para disminuir la vulnerabilidad del cultivo frente a posibles excesos de lluvias y de temperaturas que podrían ocasionar pudrición radicular e incremento de plagas respectivamente, sobre todo en zonas con riesgo medio y alto.

MAPA 02. RIESGO AGROCLIMÁTICO PARA EL CULTIVO DE MAIZ
VALLE DEL RIO MANTARO (PERIODO OCTUBRE A DICIEMBRE 2016)

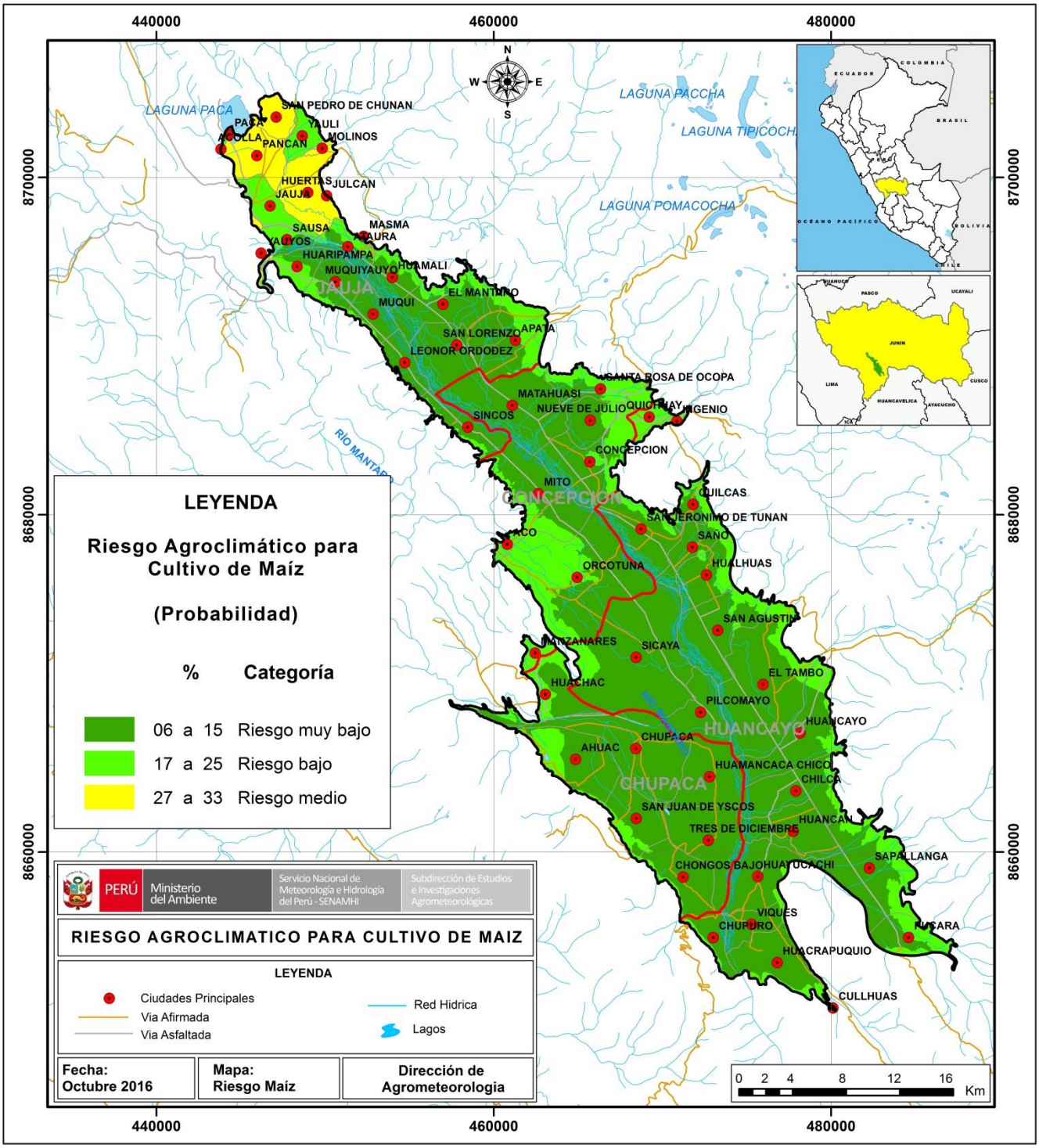

En gran parte de la zonas maiceras se observa riesgo muy bajo y bajo color verde, en razón de que se espera acumulado de lluvias mayor a lo normal y temperaturas máximas dentro de lo normal; por otro lado en algunos sectores de Jauja se observa riesgo medio color amarillo, debido a que se prevé acumulado normal de lluvias y temperaturas máximas inferior a lo normal; asimismo se espera que las temperaturas mínimas estén superior a lo normal en todo el valle. Lo que significa que las lluvias va favorecer la siembra, emergencia y aparición de hojas del maíz, por lo que se recomienda realizar prácticas culturales oportunas desde la preparación de suelos, abonamiento, aporque, control de malezas, etc., para mantener planta vigorosas y disminuir su vulnerabilidad frente a posibles excesos de lluvias y temperaturas que podrían ocasionar incremento de plagas, sobre todo en zonas con riesgo medio.

MAPA 03. RIESGO AGROCLIMÁTICO PARA EL CULTIVO DE PAPA
VALLE DEL RIO MANTARO (PERIODO OCTUBRE A DICIEMBRE 2016)

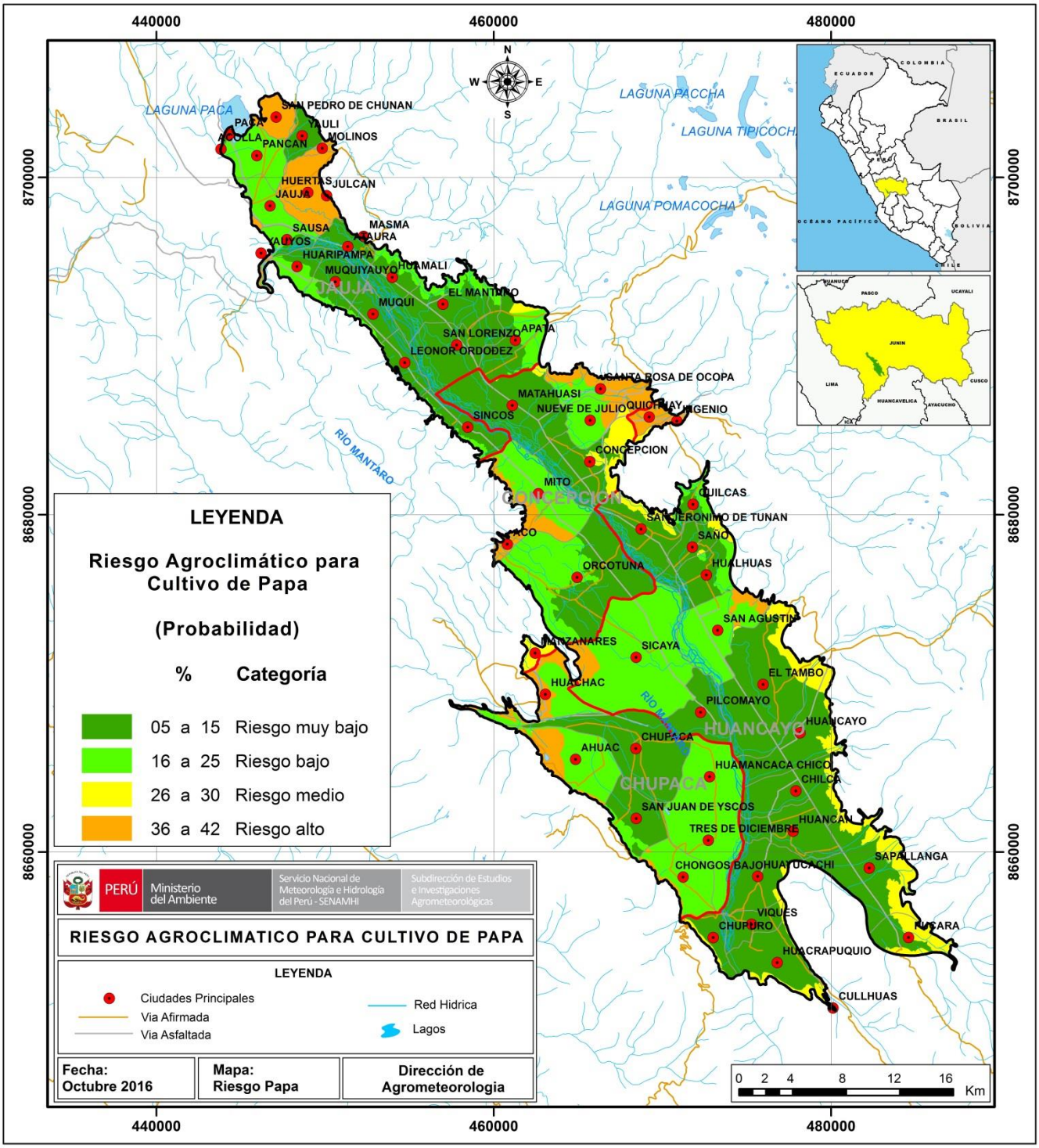

En gran parte de las área agrícolas destinadas al cultivo de papa se observa riesgo agroclimático muy bajo y bajo color verde, asimismo en algunos sectores de la parte alta del valle Mantaro se observa riesgos medio y alto de colores amarillo y naranja respectivamente, en razón de que se espera acumulado de lluvias superior a lo normal y temperaturas máximas dentro de lo normal en gran parte del valle y temperaturas mínimas superior a lo normal libre de heladas en todas la zonas paperas. Lo que significa que las lluvias va favorecer la emergencia y desarrollo de brotes laterales del cultivo principalmente en parcelas bajo secano, por lo que se recomienda realizar prácticas culturales oportunas desde la preparación de suelos, abonamiento, aporque, control de malezas, etc., para mantener planta vigorosas y disminuir su vulnerabilidad frente a posibles excesos de lluvias y temperaturas que podrían ocasionar el incremento de enfermedades y plagas y su producción final podría disminuir, sobre todo en zonas con riesgo medio alto.