BOLETÍN SEMANAL DE CONDICIONES ATMOSFÉRICAS FAVORABLES A INCENDIOS FORESTALES

Senamhi
SERVICIO NACIONAL DE METEOROLOGÍA E HIDROLOGÍA DEL PERÚ

PRONÓSTICO

Del 26 de octubre al 02 de noviembre del 2023

INFORME

Del 19 al 26 de octubre del 2023

SUSCRIPCIÓN

PERÚ Ministerio del Ambiente

RESUMEN SEMANAL DE FOCOS DE CALOR

Los mayores acumulados semanales de focos de calor se dieron en: Ucayali, Madre de Dios, Loreto, Junín y Huánuco.

Por otro lado, las regiones con menor acumulado de focos de calor fueron: Tacna, Lima, Arequipa, Apurímac, Ica.

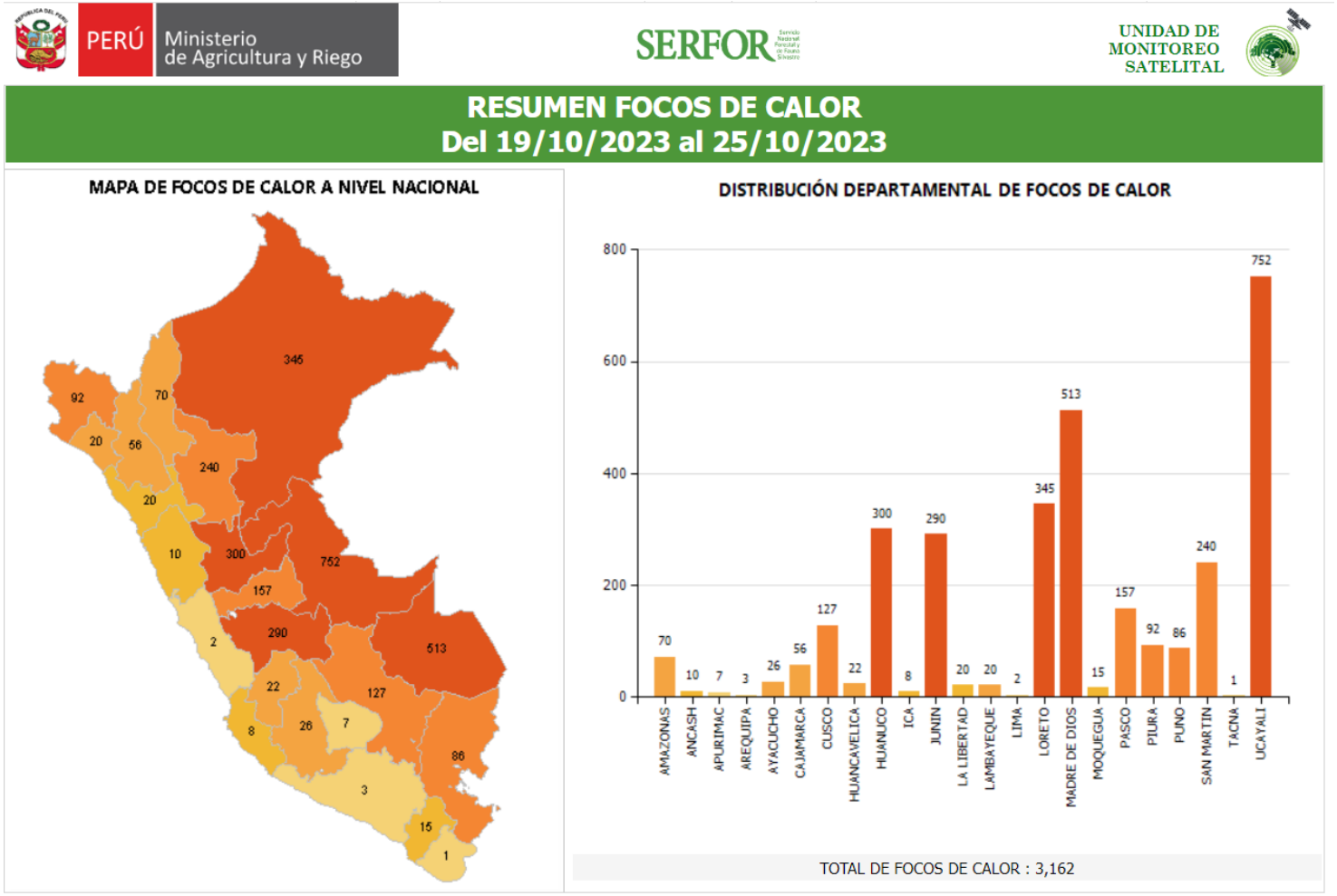

Fuente: SERFOR

PERÚ Ministerio del Ambiente

Senamhi SERVICIO NACIONAL DE METEOROLOGÍA E HIDROLOGÍA DEL PERÚ

SERFOR Servicio Nacional Forestal y de Fauna Silvestre

www.senamhi.gob.pe

RESUMEN SEMANAL DE EMERGENCIAS DE INCENDIOS FORESTALES

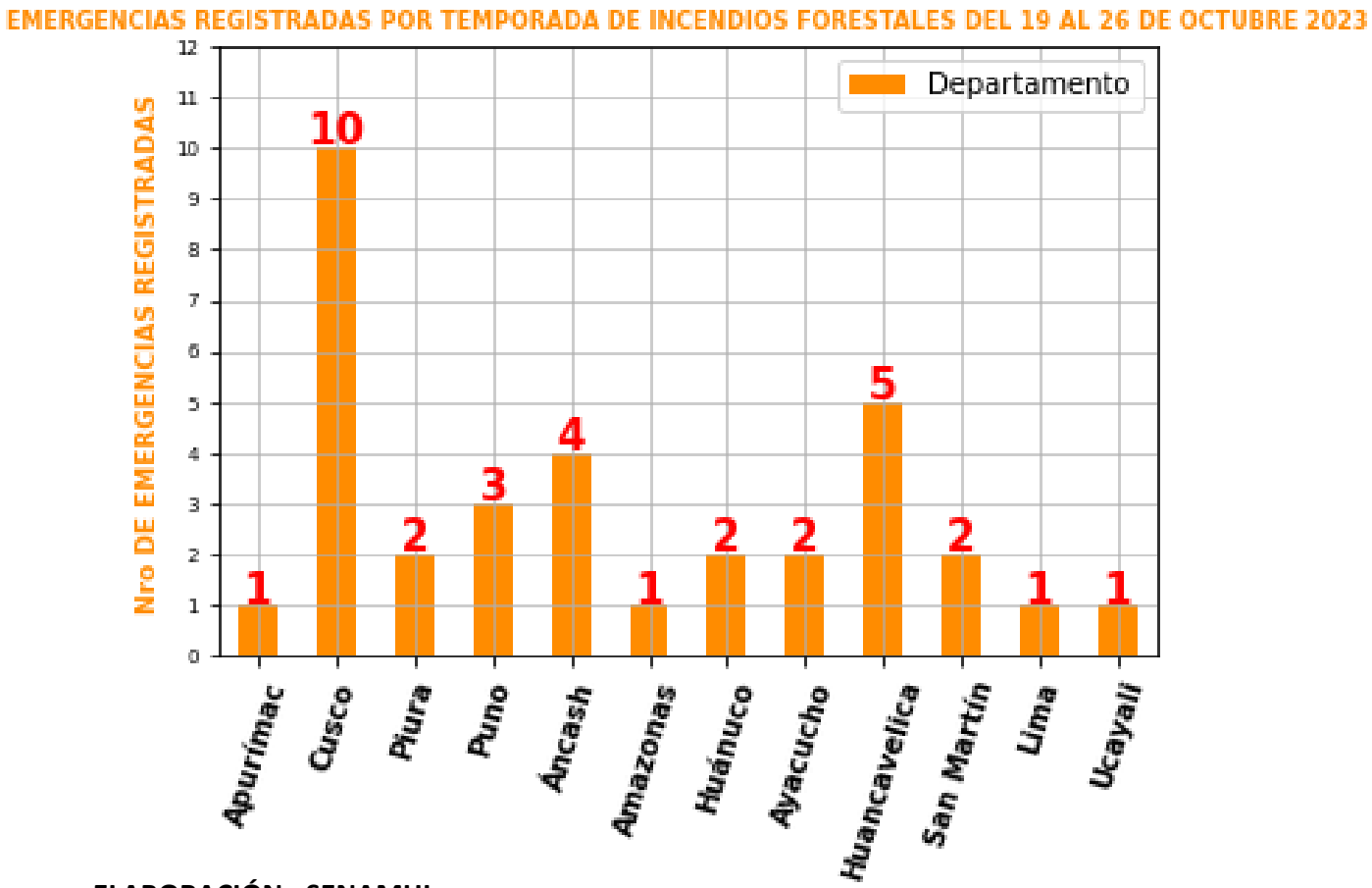

ELABORACIÓN: SENAMHI
FUENTE : INDECI

Semana del 19 al 26 de octubre 2023

REGIÓN NORTE

Durante la semana de análisis se registro dos incendios forestal en cada uno de los departamentos de San Martín y Piura; un incendio forestal en Amazonas.

REGIÓN CENTRO

Mientras que, en la zona centro se registro cuatro incendios en Áncash; cinco en Huancavelica; dos en Huánuco; y un incendio en Lima.

REGIÓN SUR

Finalmente, en la zona sur se registraron diez incendios forestales en el departamento de Cusco; tres en Puno; dos en Ayacucho; y un incendio en Apurímac.

PERÚ Ministerio del Ambiente

Senamhi SERVICIO NACIONAL DE METEOROLOGÍA E HIDROLOGÍA DEL PERÚ

SERFOR Servicio Nacional Forestal y de Fauna Silvestre

www.senamhi.gob.pe

COMPARACIÓN SEMANAL DE ÁREA CON CONDICIONES FAVORABLES VS REGISTRO DE INCENDIOS FORESTALES A NIVEL NACIONAL

Semana del 19 al 26 de octubre 2023

Esta imagen muestra un comparativo entre el mapa de condiciones atmosféricas favorables a Incendios Forestales y lo ocurrido en la realidad con respecto al registro de Incendios Forestales y Focos de Calor.

Se observa que los registros de Incendios Forestales se presentaron en los departamentos de: Cusco con diez incendios forestales; Huancavelica con cinco; Áncash con cuatro incendios; Puno con tres incendios, dos incendios en cada uno de los departamentos de Piura, Huánuco, Ayacucho y San Martín; un incendios en cada uno de los departamentos de Apurímac, amazonas, Lima y Ucayali. Por otro lado, el mayor acumulado de focos de calor se presentó en las regiones de sierra y selva, tanto centro como norte.

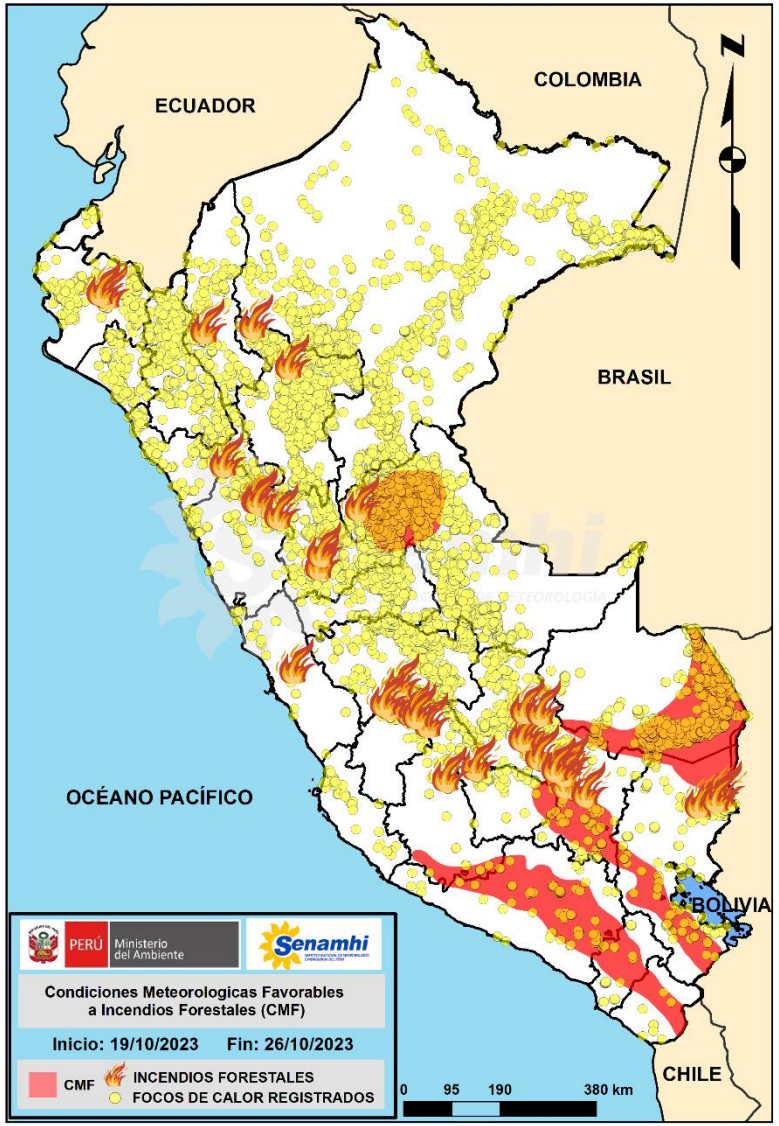

NOTA

Foco de calor: *Anomalía térmica detectada por el satélite.*

Incendio registrado: *Emergencia de incendio forestal reportado por INDECI.*

PERÚ Ministerio del Ambiente

Senamhi SERVICIO NACIONAL DE METEOROLOGÍA E HIDROLOGÍA DEL PERÚ

ELABORACIÓN : SENAMHI
FUENTE : INDECI y FIRMS (NASA)

www.senamhi.gob.pe

CONDICIONES FAVORABLES A INCENDIOS FORESTALES

Para la semana del 26 de octubre al 02 de noviembre del

EN SIERRA Y SELVA, se esperan condiciones atmosféricas favorables a incendios forestales. Los departamentos involucrados en la sierra son: Puno, Arequipa, Moquegua y Tacna, donde se esperan una humedad relativa inferior al 40% (condiciones secas) y velocidades de viento cercanas a los 40 km/h en promedio. Con respecto a la selva alta, los departamentos involucrados son: Ucayali, Pasco, Junín y selva de Puno donde presentarán similares condiciones atmosféricas que favorecerán a la propagación de incendios forestales.

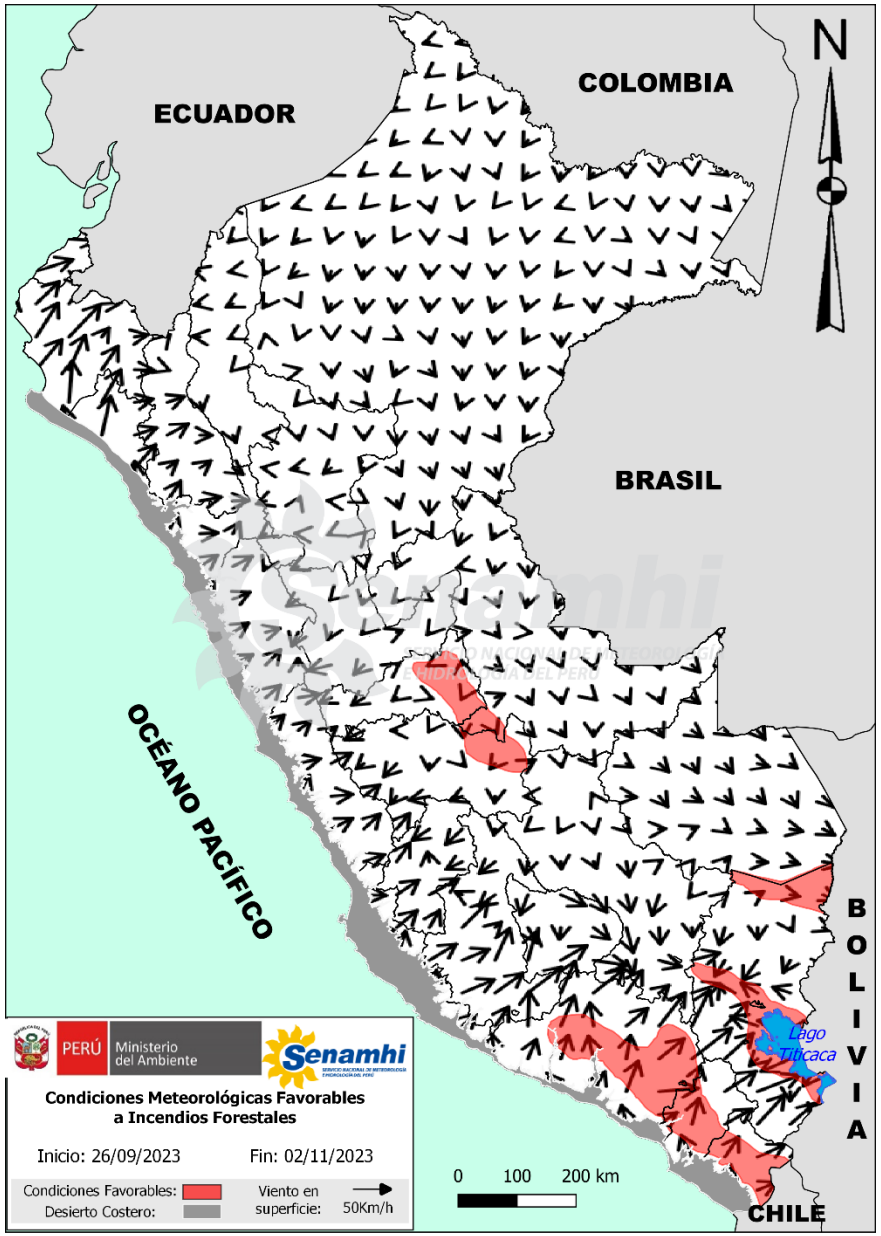

PERÚ Ministerio del Ambiente

Senamhi SERVICIO NACIONAL DE METEOROLOGÍA E HIDROLOGÍA DEL PERÚ

www.senamhi.gob.pe

Dirección de Meteorología y Evaluación Ambiental Atmosférica
Jhojan Pool Rojas Quincho
jprojas@senamhi.gob.pe

Subdirección de Predicción Meteorológica
Kelita del Rocío Quispe Vega
kquispe@senamhi.gob.pe

El boletín semanal de incendios forestales lo encuentras en:
https://www.senamhi.gob.pe/site/incendio/

Para para mayor información sobre los avisos meteorológicos, visite este link :
http://www.senamhi.gob.pe/avisos

Si deseas suscribirte a este y los otros boletines de incendios forestales, visite este link :
https://forms.gle/nYbU8JyqYdSQXVWo9

Próxima actualización: **02 de noviembre del 2023**

Servicio Nacional de Meteorología e Hidrología del Perú - SENAMHI
Jr. Cahuide 785, Jesús María
Lima 11 - Perú

Pronóstico:
996 369 766 (Whatsapp: Atención las 24 horas)

Consultas y sugerencias:
pronosticador@senamhi.gob.pe