



BOLETÍN SEMANAL DE CONDICIONES ATMOSFÉRICAS FAVORABLES A INCENDIOS FORESTALES

PRONÓSTICO

Del 19 al 26 de
octubre del 2023

INFORME

Del 12 al 19 de
octubre del 2023

SUSCRIPCIÓN



PERÚ

Ministerio
del Ambiente



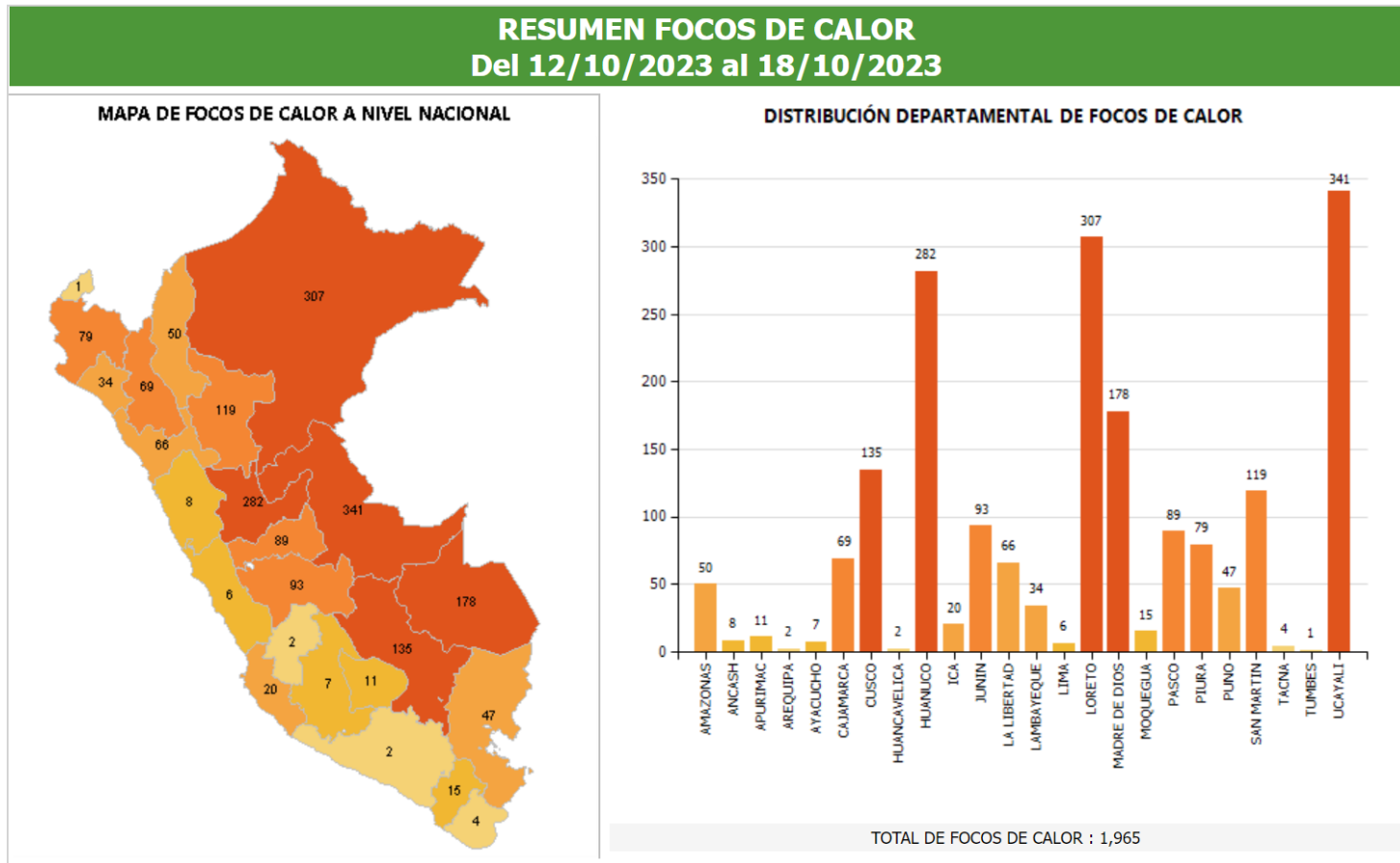
Fuente: Jaime Morales
Lampa, Puno

RESUMEN SEMANAL DE FOCOS DE CALOR



Los mayores acumulados semanales de focos de calor se dieron en: Huánuco, Loreto y Ucayali.

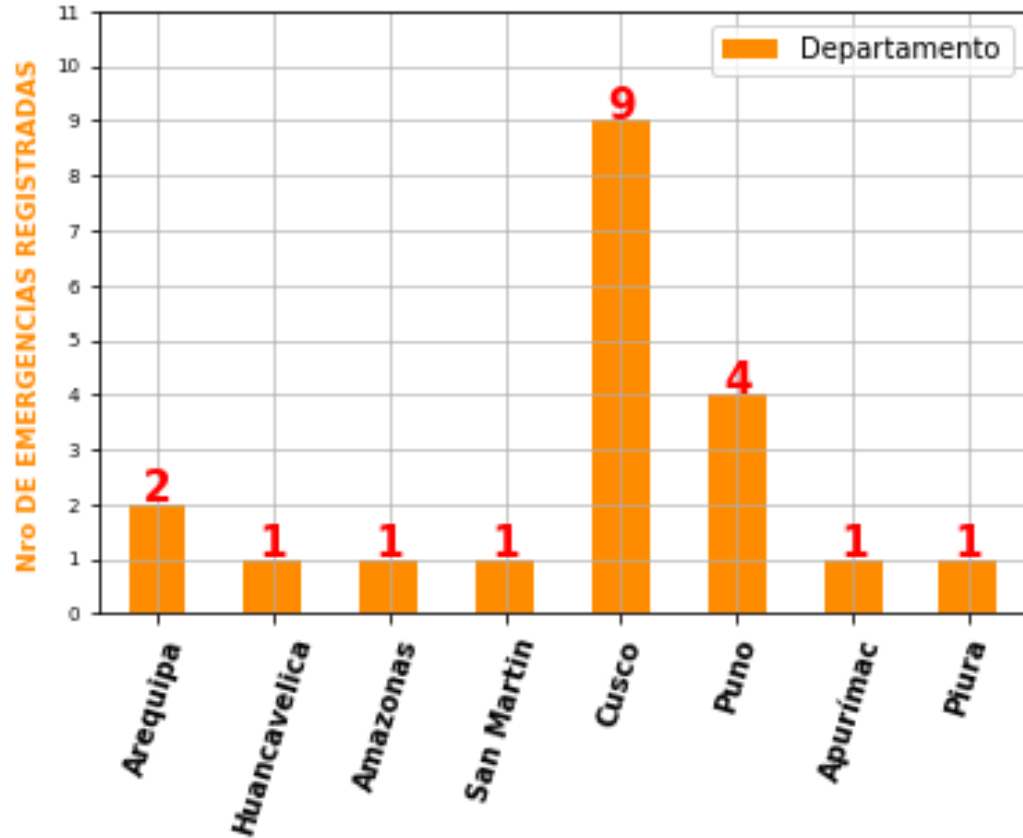
Por otro lado, las regiones con menor acumulado de focos de calor fueron: Tumbes, Huancavelica, Arequipa y Tacna.



Fuente: SERFOR

RESUMEN SEMANAL DE EMERGENCIAS DE INCENDIOS FORESTALES

EMERGENCIAS REGISTRADAS POR TEMPORADA DE INCENDIOS FORESTALES DEL 12 AL 19 DE OCTUBRE 2023



Semana del 12 al 19 de octubre 2023

REGIÓN NORTE

Durante la semana de análisis se registro un incendios forestal en cada uno de los de los departamentos de Amazonas, San Martin y Piura.

REGIÓN CENTRO

Mientras que, en la zona centro se registro un incendio forestal en el departamento de Huancavelica.

REGIÓN SUR

Finalmente, en la zona sur se registraron nueve incendios forestales en el departamento de Cusco; cuatro en Puno; dos en Arequipa; y un incendio en Apurímac.

ELABORACIÓN: SENAMHI

FUENTE : INDECI

COMPARACIÓN SEMANAL DE ÁREA CON CONDICIONES FAVORABLES VS REGISTRO DE INCENDIOS FORESTALES A NIVEL NACIONAL

Semana del 12 al 19 de octubre 2023

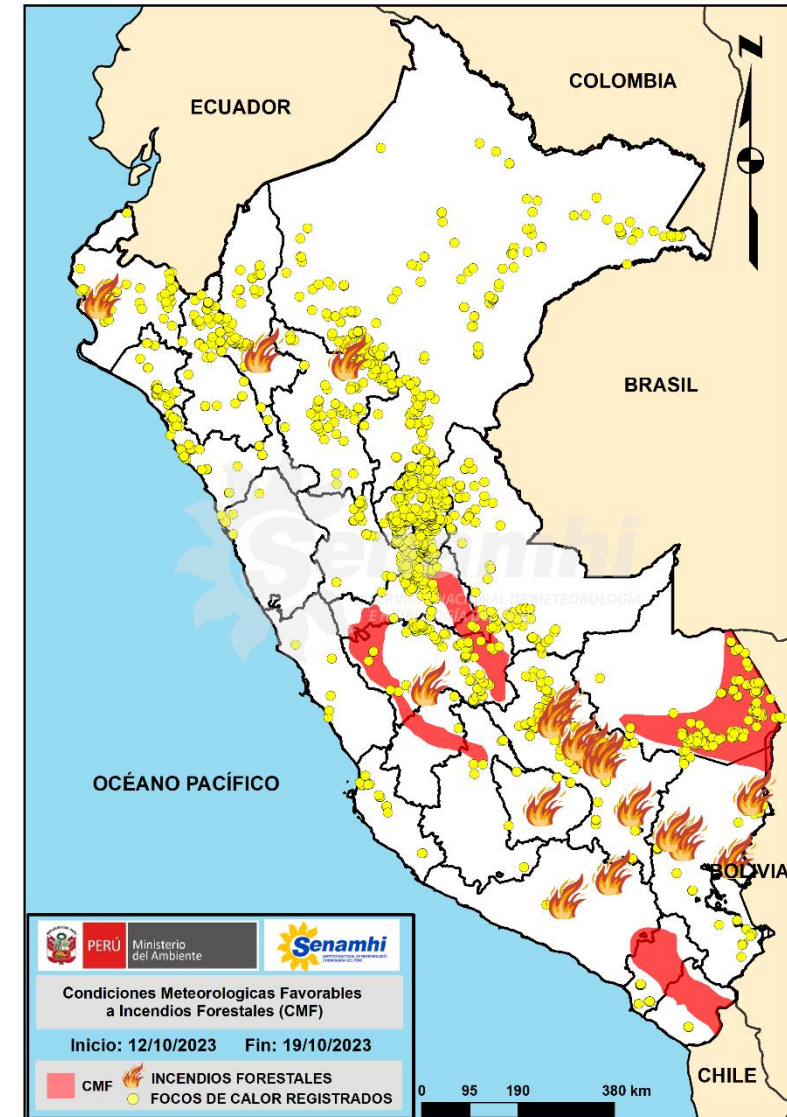
Esta imagen muestra un comparativo entre el mapa de condiciones atmosféricas favorables a Incendios Forestales y lo ocurrido en la realidad con respecto al registro de Incendios Forestales y Focos de Calor.

Se observa que los registros de Incendios Forestales se presentaron en los departamentos de: Cusco con nueve incendios forestales; Puno con cuatro; Arequipa con dos incendios; Piura, San Martín, Amazonas, Huancavelica y Apurímac presentaron un incendio forestal cada uno. Por otro lado, el mayor acumulado de focos de calor se presentó en la selva alta centro y norte.

NOTA

Foco de calor: Anomalía térmica detectada por el satélite.

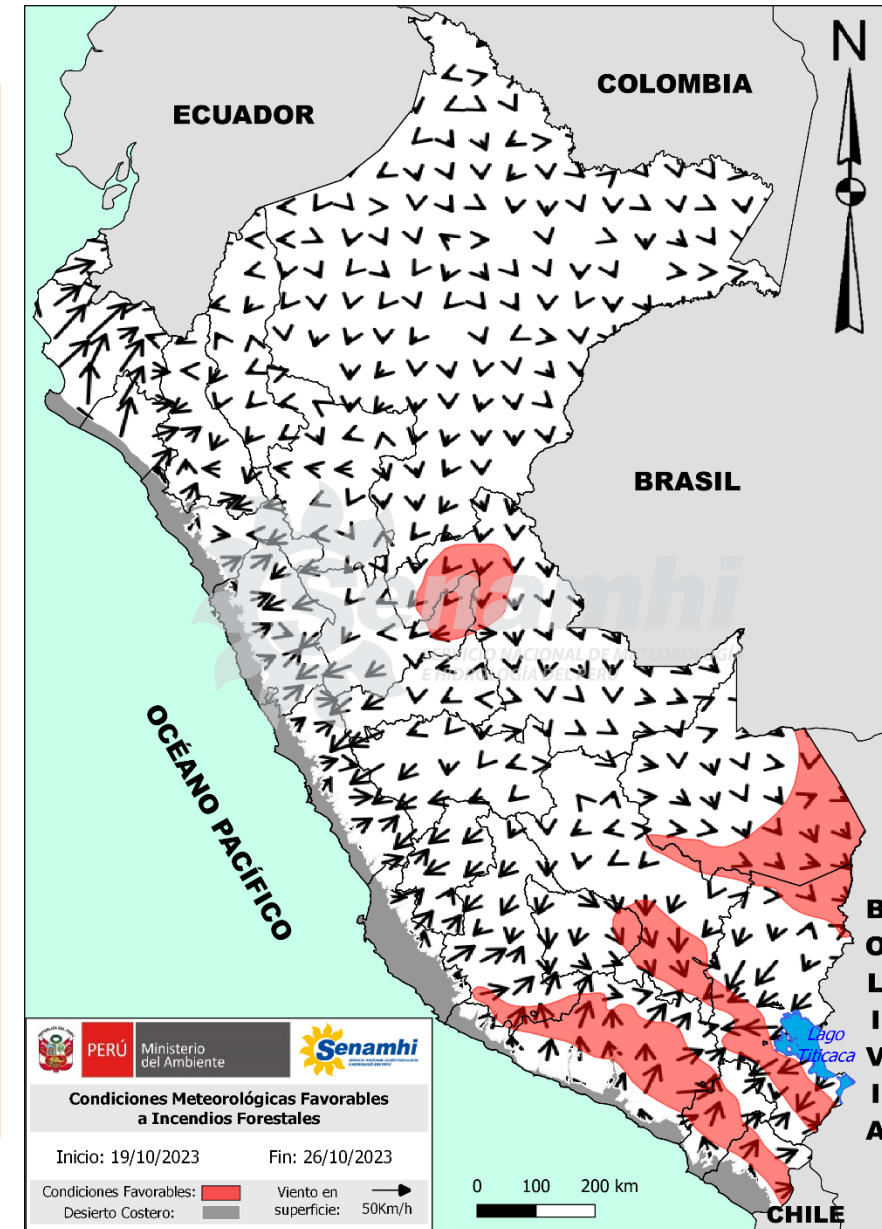
Incendio registrado: Emergencia de incendio forestal reportado por INDECI.



CONDICIONES FAVORABLES A INCENDIOS FORESTALES

Para la semana del 19 al 26 de octubre del 2023

EN SIERRA Y SELVA, se esperan condiciones atmosféricas favorables a incendios forestales. Los departamentos involucrados en la sierra son: Puno, Cusco, Apurímac, Ayacucho, Arequipa, Moquegua y Tacna, donde se esperan una humedad relativa inferior al 40% (condiciones secas) y velocidades de viento cercanas a los 40 km/h en promedio. Con respecto a la selva, los departamentos serán: Ucayali, Huánuco y Madre de Dios, donde presentarán similares condiciones atmosféricas que favorecerán a la propagación de incendios forestales.



Dirección de Meteorología y Evaluación Ambiental Atmosférica

Jhojan Pool Rojas Quincho

jprojas@senamhi.gob.pe

Subdirección de Predicción Meteorológica

Kelita del Rocío Quispe Vega

kquispe@senamhi.gob.pe

El boletín semanal de incendios forestales lo encuentras en:

<https://www.senamhi.gob.pe/site/incendio/>

Para para mayor información sobre los avisos meteorológicos, visite este link :

<http://www.senamhi.gob.pe/avisos>

Si deseas suscribirte a este y los otros boletines de incendios forestales, visite este link :

<https://forms.gle/nYbU8JyqYdSQXVWo9>

Próxima actualización: 26 de octubre del 2023



**Servicio Nacional de Meteorología e
Hidrología del Perú - SENAMHI**

Jr. Cahuide 785, Jesús María

Lima 11 - Perú



Pronóstico:

996369766 (Whatsapp: Atención las 24 horas)

Consultas y sugerencias:

pronosticador@senamhi.gob.pe