



**7 Incendios
registrados**



**764 Focos de
calor**



BOLETÍN SEMANAL N° 01

CONDICIONES ATMOSFÉRICAS DE INCENDIOS FORESTALES

Este reporte ha sido elaborado por el Servicio Nacional de Meteorología e Hidrología (SENAMHI), con el propósito de comunicar a las personas y autoridades, facilitando la implementación de medidas preventivas, la movilización de recursos de emergencia, y la educación comunitaria para reducir el riesgo de incendios forestales en el territorio peruano.

INFORME:

del 23 al 29 de abril

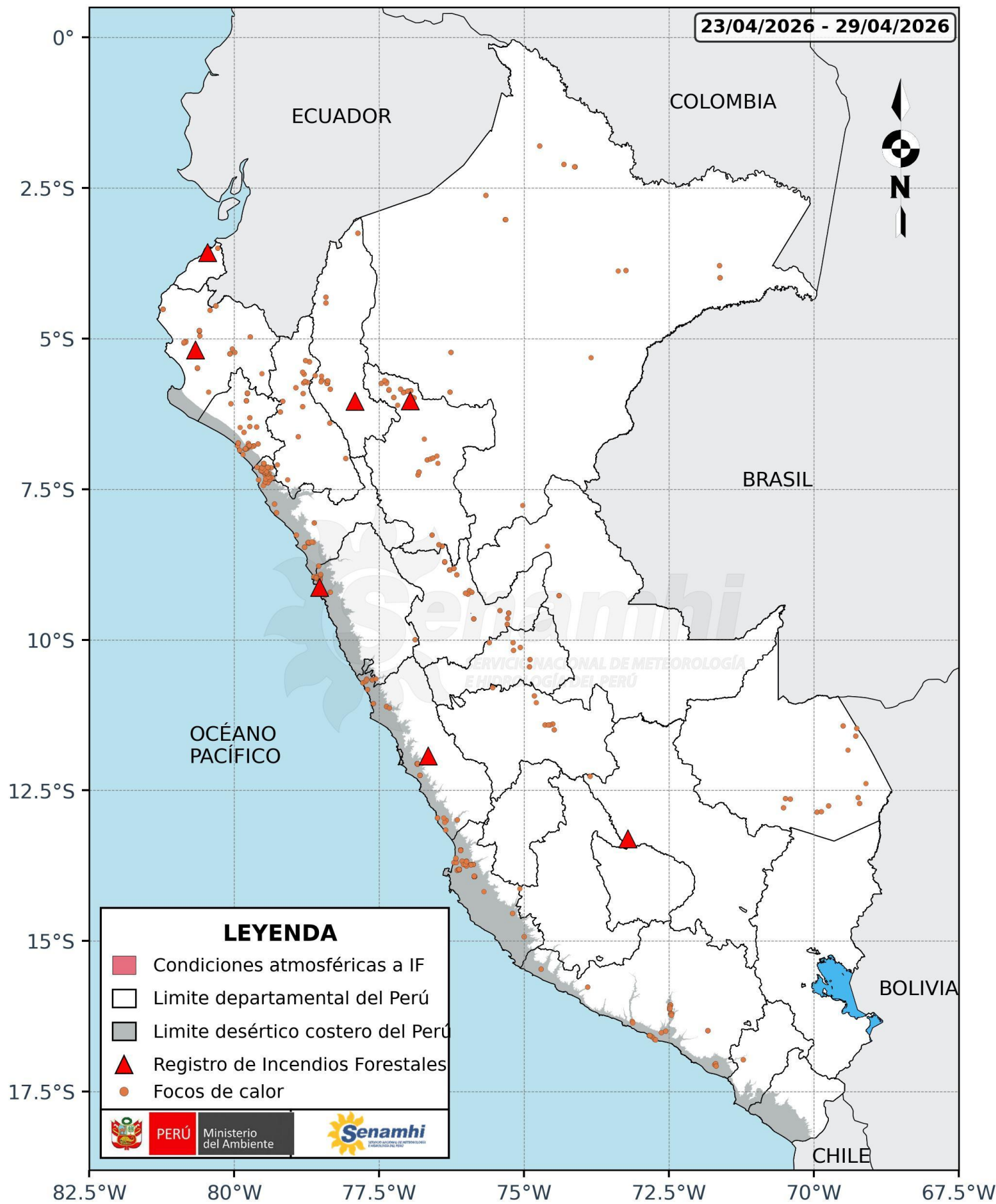
CONDICIONES ATMOSFERICAS ESPERADAS:

del 30 de abril al 07 de mayo

RESUMEN SEMANAL

del 23 al 29 de abril

Mapa de condiciones atmosféricas de Incendios Forestales (IF), registro de incendios forestales y focos de calor.



Se presenta el área de las condiciones atmosféricas de incendios forestales esperadas para la semana en cuestión, sombreado de rojo la región afectada; **sin embargo, para este periodo no se identifican áreas bajo estas condiciones.**

Por otro lado, la mayor concentración de focos de calor se registró en la costa norte y de forma dispersa en la selva.

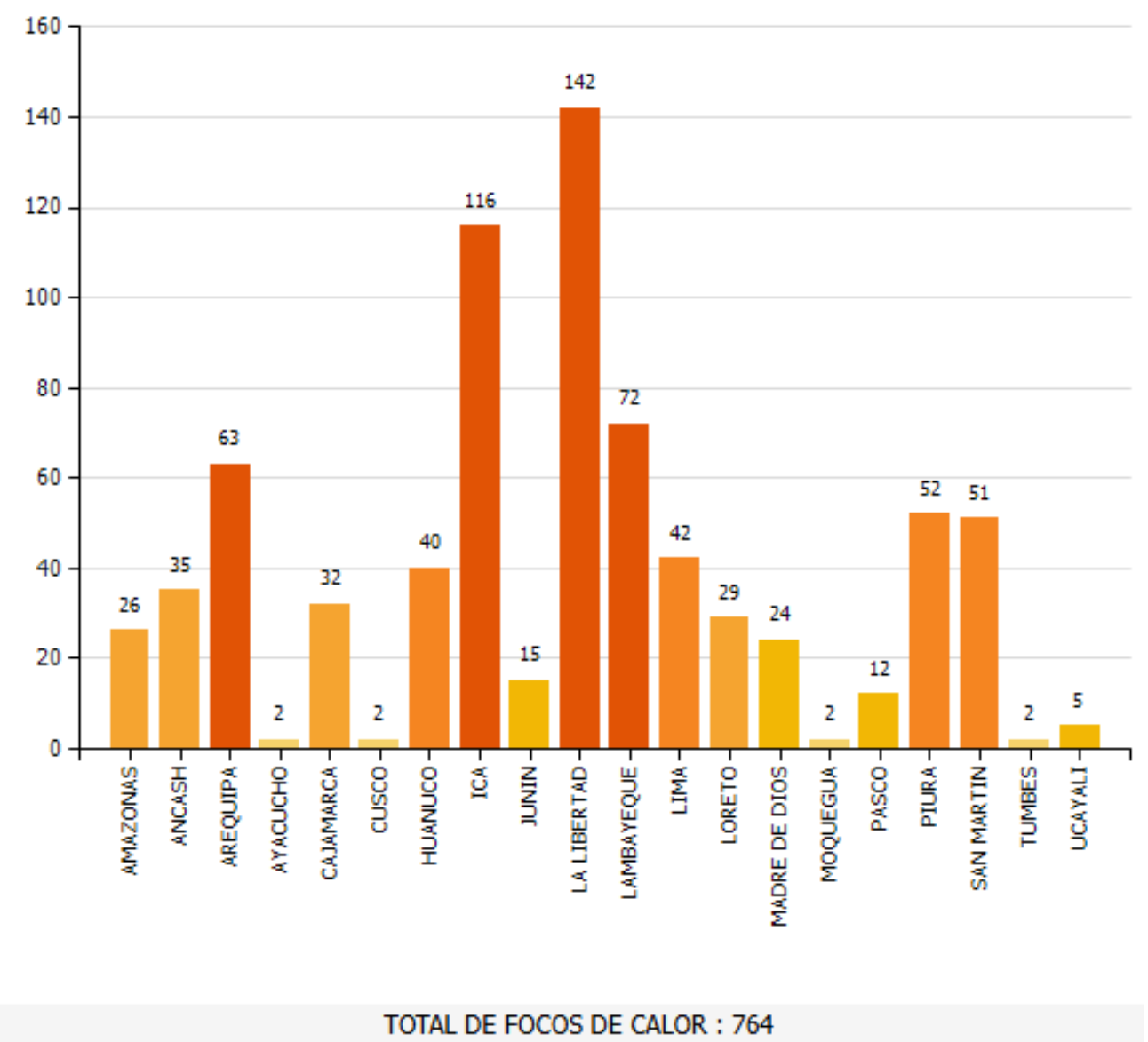
Finalmente, la distribución de los incendios registrados muestra ocurrencias de carácter localizado.



FOCO DE CALOR

Es una anomalía térmica registrada por el satélite.

DISTRIBUCIÓN DEPARTAMENTAL DE FOCOS DE CALOR



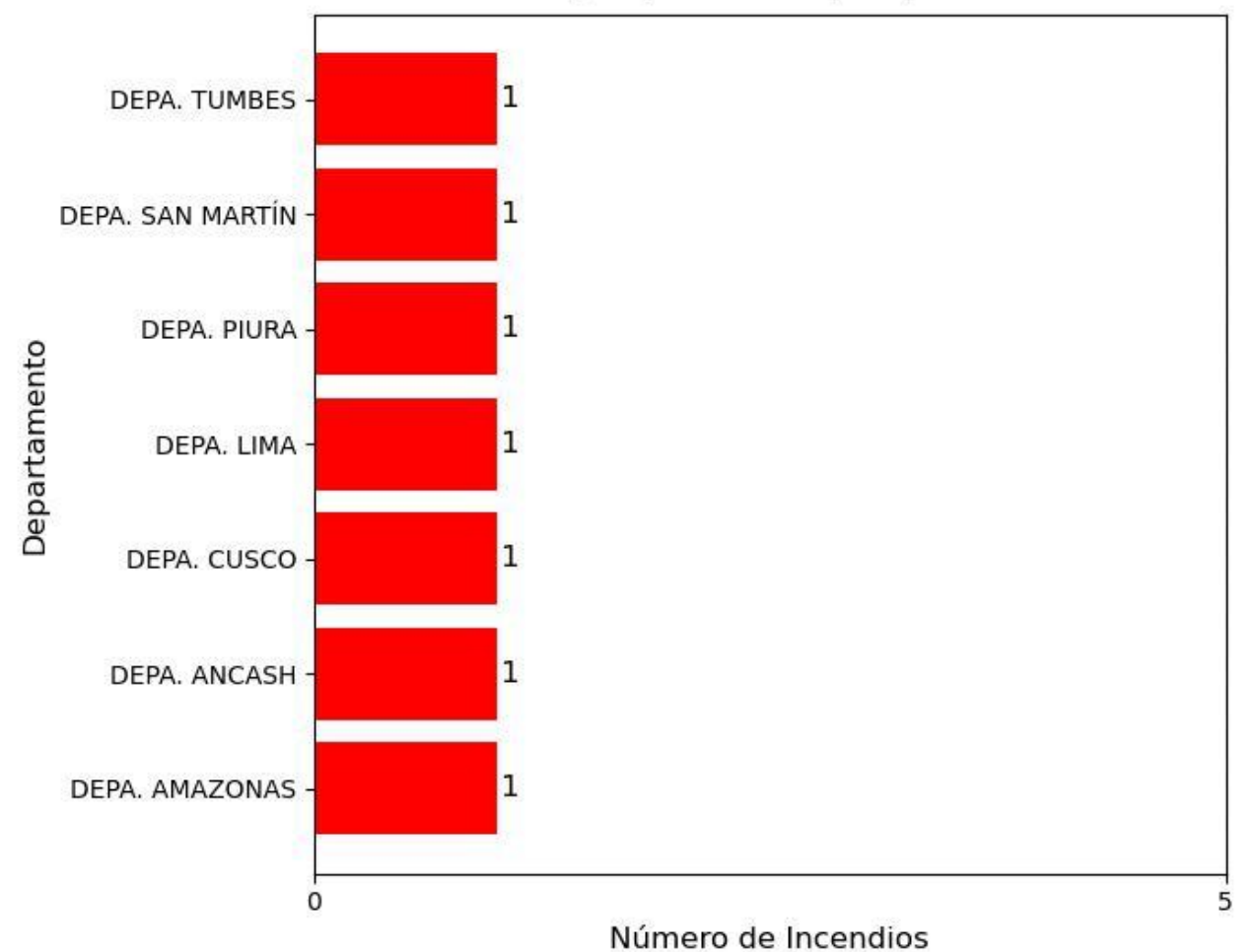
Fuente SERFOR



INCENDIO REGISTRADO

Es la emergencia de incendio forestal reportado por el INDECI.

Emergencias resgistradas por incendio forestal 23/04/2026 - 29/04/2026



Elaboración: SENAMHI

Consultar la web de INDECI: [Registro de Emergencias a nivel nacional](#)



Se recomienda:

Reducir la quema y evitar la propagación de fuego no deseado y no controlado en áreas con vegetación, incluyendo bosques, pastizales, malezas, matorrales y otro tipo de plantas.



CONDICIONES ATMOSFÉRICAS DE INCENDIOS FORESTALES

SENAMHI informa que no existen condiciones atmosféricas favorables para el desarrollo y/o propagación de incendios forestales durante la semana del 30 de abril al 7 de mayo de 2026. Se emitirá uno próximo, si las condiciones atmosféricas lo permiten.

Dirección de Meteorología y Evaluación Ambiental Atmosférica

Grinia Jesus Ávalos Roldan

gavalos@senamhi.gob.pe

Subdirección de Predicción Meteorológica

Elida Rosario Julca Bocanegra

ejulca@senamhi.gob.pe

Dirección:

Jr. Cahuide 785, Jesus María

Contacto:

Teléfono: 996 369 766 (Whatsapp de atención 24 horas)

El boletín semanal de incendios forestales se encuentra en:

www.senamhi.gob.pe/site/incendios

Revise los avisos meteorológicos en:

www.senamhi.gob.pe/avisos

Próxima actualización: 7 de mayo del 2026

Encuesta de satisfacción:

<https://forms.gle/R4M89L4AUSeipNeX8>

