Senamhi
SERVICIO NACIONAL DE METEOROLOGÍA E HIDROLOGÍA DEL PERÚ

BOLETÍN SEMANAL DE LLUVIA

Regiones Andina y Amazónica

INFORME

Del 03 al 09 de marzo de 2020

PRONÓSTICO

para la semana del 12 al 18 de marzo de 2020

PERÚ Ministerio del Ambiente



SENAMHI/Manuel Aguilar
Huancavelica

Monitoreo de lluvia a nivel nacional

OBSERVACIONES:

En el periodo **03 al 09 de marzo 2020** (mapa 2), los mayores acumulados de precipitación se presentaron en la selva central y norte (Huánuco, Pasco, Ucayali, Loreto) registrando 212.1 mm/semana en Caballococha (Loreto).

En comparación a la semana anterior (mapa 1), se observa que se presentó un déficit de lluvia en gran parte de la sierra (mapa 2). Además, de un incremento de lluvia en la costa norte (Tumbes).

SEMANA ANTERIOR

MAPA 1

PRECIPITACIÓN ACUMULADA DEL 25 DE FEBRERO AL 02 DE MARZO 2020

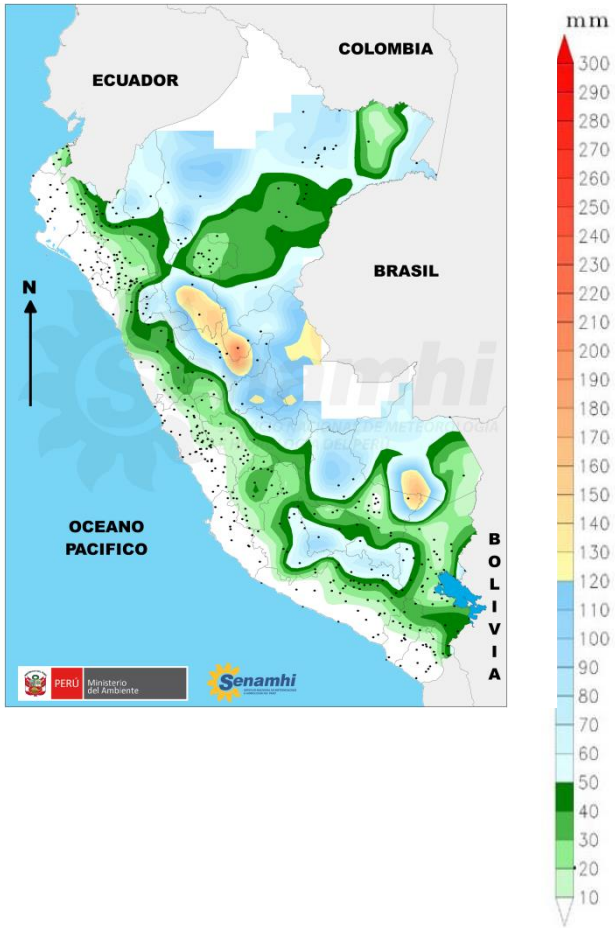

SEMANA ACTUAL

MAPA 2

PRECIPITACIÓN ACUMULADA DEL 03 AL 09 DE MARZO 2020

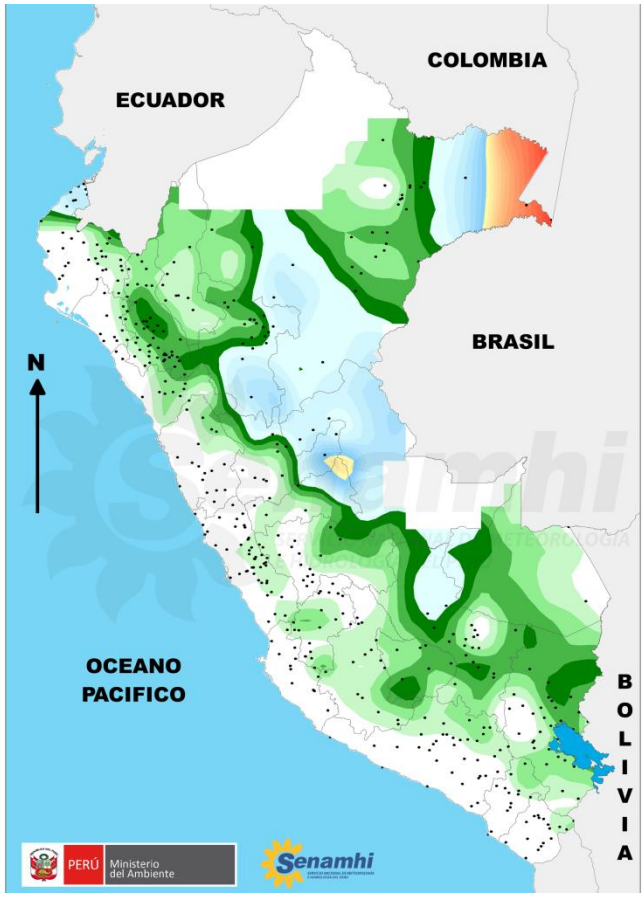

* Los mapas y gráficos del presente boletín se realizaron con datos disponibles hasta el 11/03/2020

MONITOREO DE LA LLUVIA

REGIÓN	ESTACIÓN	DEPARTAMENTO	ALT	MARZO 3	4	5	6	7	8	9
SIERRA NORTE ORIENTAL	LA ENCAÑADA	CAJAMARCA	2980							
	CELENDÍN	CAJAMARCA	2602							
	SAN MARCOS	CAJAMARCA	2287							
	CHACHAPOYAS	AMAZONAS	2442							
SIERRA NORTE OCCIDENTAL	SAN JUAN	CAJAMARCA	2228							
	HUARMACA	PIURA	2178							
	CACHICADAN	LA LIBERTAD	2900							
	QUIRUVILCA	LA LIBERTAD	4047							
SIERRA CENTRO ORIENTAL	INGENIO	JUNIN	3390							
	HUANCAVELICA	HUANCAVELICA	3860							
	HUASAHUASI	JUNIN	2750							
	MARCAPOMACOCHA	JUNIN	4447							
	CHAGLLA	HUANUCO	2800							
SIERRA CENTRO OCCIDENTAL	RECUAY	ANCASH	3431							
	CACHICADAN	LA LIBERTAD	2900							
	YUNGAY	ANCASH	2466							
SIERRA SUR OCCIDENTAL	CHIVAY	AREQUIPA	3644							
	CHIGUATA	AREQUIPA	2902							
	OMATE	MOQUEGUA	2080							
	CORACORA	AYACUCHO	3156							
SIERRA SUR ORIENTAL	IMATA	AREQUIPA	3644							
	POMACANCHI	CUSCO	3200							
	ARAPA	PUNO	3830							
	PUTINA	PUNO	3878							
	CAPACHICA	PUNO	3828							
	SANTO-TOMAS	CUSCO	3253							
SELVA NORTE	LAMAS	SAN MARTIN	790							
	TINGO DE PONAZA	SAN MARTIN	225							
	BAGUA CHICA	AMAZONAS	397							
SELVA CENTRAL	TULUMAYO	HUANUCO	640							
	TINGO MARIA	HUANUCO	660							
	LA DIVISIRIA	HUANUCO	1961							
	AUCAYACU	HUANUCO	586							
SELVA SUR	PUERTO-MALDONADO	MADRE DE DIOS	200							
	QUEBRADA YANATILE	CUSCO	1050							
	QUINCEMIL	CUSCO	651							
	MACHU PICCHU	CUSCO	2548							

LLUVIA EN LA SIERRA NORTE

En la semana, la sierra norte ha presentado lluvias poco frecuentes e inferiores al umbral de 90. Sin embargo la estación de Quiruvilca (La Libertad) reportó 20,8 mm de lluvias (día muy lluvioso).

LLUVIA EN LA SIERRA CENTRAL

Al igual que la semana anterior, esta región presentó lluvias esporádicas e inferiores al umbral 90. Entre los acumulados más altos se resalta a los 17,7 mm en Huancavelica.

LLUVIA EN LA SIERRA SUR

Algunas localidades de esta región reportaron lluvias calificadas como “día muy lluvioso” (21,3 mm y 22,1 mm en Pomacanchi - Cusco) y “día extremadamente lluviosos” (29,4 mm en Putina - Puno); mientras que, otras localidades presentaron acumulados diarios de precipitación por debajo del umbral 90

LLUVIA EN LA SELVA

Durante la semana, la amazonia peruana, no ha reportado lluvias importantes.

Sin datos
Día sin lluvia
Lluvia menor al percentil 90
Día lluvioso
Día muy lluvioso
Día extremadamente lluvioso

Nota: Análisis realizado con una fuente de 239 estaciones del SENAMHI.

Para visualizar más estaciones con acumulado diario, visite el siguiente enlace: (http://www.senamhi.gob.pe/?p=lluvia-acumulada)

Pronóstico de precipitación acumulada

PARA LA SEMANA DEL 12 AL 18 DE MARZO DE 2020:

La distribución de las precipitaciones será:

- **EN LA COSTA**, en el norte se prevé incremento de precipitaciones con lluvia de moderada a fuerte intensidad, en especial en Tumbes y Piura. En la zona central y sur también se esperan precipitaciones ligeras y hasta de moderada intensidad de manera localizada.

- **EN LA SIERRA**, se presentarán precipitaciones de moderada a fuerte intensidad a lo largo de la sierra, principalmente en la vertiente occidental de la sierra central y sur.

- **EN LA SELVA**, se espera lluvia de moderada a fuerte intensidad en la selva alta y de moderada intensidad en la selva baja.

MAPA 3

PRECIPITACIÓN ACUMULADA PRONOSTICADA PARA LA SEMANA DEL 12 AL 18 DE MARZO DE 2020

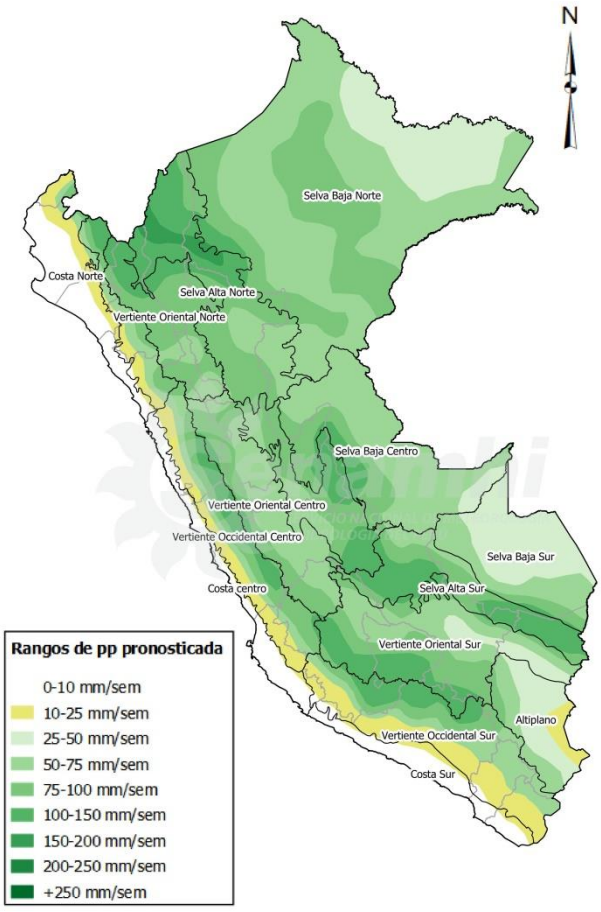

NOTA: Las áreas que se encuentran coloreadas en el mapa 3 son áreas probables de ocurrencia de precipitación. Este pronóstico está basado en modelos numéricos, datos observados y el análisis de los pronosticadores del SENAMHI.

Dirección de Meteorología y Evaluación Ambiental Atmosférica
Gabriela Rosas
grosas@senamhi.gob.pe

Subdirección de Predicción Meteorológica
Nelson Quispe
nquispe@senamhi.gob.pe

Subdirección de Predicción Climática
Grinia Ávalos
gavalos@senamhi.gob.pe

El boletín semanal de temperaturas lo encuentras en:
https://www.senamhi.gob.pe/?&p=boletines

Para para mayor información sobre los avisos meteorológicos, visite este link :
http://www.senamhi.gob.pe/avisos

Próxima actualización: 11 de marzo de 2020

Servicio Nacional de Meteorologíae Hidrología del Perú - SENAMHI
Jr. Cahuide 785, JesúsMaría
Lima 11 - Perú

Central telefónica: [511] 614-1414
Unidad Funcional de Atención al Ciudadano: [511] 470-2867
Climatología: [511] 614-1414 anexo 461
Pronóstico: [511] 614-1407 o 265-8798 (Atención las 24horas)

Consultas y sugerencias:
clima@senamhi.gob.pe
pronosticador@senamhi.gob.pe