Senamhi
SERVICIO NACIONAL DE METEOROLOGÍA E HIDROLOGÍA DEL PERÚ

BOLETÍN SEMANAL DE TEMPERATURAS MÁXIMAS Y MÍNIMAS DEL AIRE

Regiones Andina y Amazónico

INFORME

de la semana del 03 al 09 de julio del 2019

PRONÓSTICO

para la semana del 11 al 17 de julio del 2019 de temperatura mínima.

PERÚ Ministerio del Ambiente

EL PERÚ PRIMERO

PROMPERÚ/ Juan Puelles
Nevado de Huamanrazu- Huancavelica

Monitoreo de Temperaturas Máximas del Aire
03 al 09 de julio

EXTREMOS DE TEMPERATURA MÁXIMA

SECTOR	DPTO	ESTACION	ALT	JULIO 3	4	5	6	7	8	9
SIERRA NORTE	CAJAMARCA	GRANJA PORCON	2980							
SIERRA CENTRO	ANCASH	RECUAY	3431							
		CHIQUIAN	3350							
	PASCO	CERRO DE PASCO	4260							
	JUNIN	LA OROYA	3910							
		JAUJA	3378							
		HUAYAO	3360							
SIERRA SUR	HUANCAVELICA	HUANCAVELICA	3860							
		LIRCAY	3360							
	AYACUCHO	LA QUINUA	3240							
		WAYLLAPAMPA	2470							
		VILCASHUAMAN	3656							
	APURIMAC	CURAHUASI	2763							
	CUSCO	GRANJA KCAYRA	3219							
	PUNO	MACUSANI	4345							
		CRUCERO	4183							
		AZANGARO	3863							
		HUANCANE	3890							
		CAPACHICA	3828							
		PAMPAHUTA	4400							
		LAMPA	3892							
		MAZO CRUZ	4003							
		PIZACOMA	3930							
	AREQUIPA	CAYLLOMA	4327							
		CHIVAY	3644							
		IMATA	4519							
	MOQUEGUA	UBINAS	3380							
	TACNA	VILACOTA	4440							
		CHUAPALCA	4177							
		CANDARAVE	3435							
SELVA NORTE	LORETO	TAMSHIYACU	141							
	SAN MARTIN	MOYOBAMBA	860							
SELVA CENTRAL	HUANUCO	TINGO MARIA	660							
SELVA SUR	MADRE DE DIOS	IÑAPARI	273							
		PUERTO MALDONADO	200							

Inferior al percentil 10
Inferior al percentil 05
Inferior al percentil 01
Inferior o igual al record mínimo del mes

No extremo
Sin dato

Supera el percentil 90
Supera el percentil 95
Supera el percentil 99
Supera o iguala el record máximo del mes

SIERRA NORTE

En la sierra norte se registraron temperaturas diurnas cálidas del 3 al 4 de julio y frías el 4 de julio, el resto de la semana el comportamiento fue normal.

SIERRA CENTRAL

En la sierra central, en promedio, las temperaturas máximas oscilaron dentro de sus rangos normales, a excepción del 3 y 4 de julio dónde incluso se superó un récord máximo del mes en la estación Huayao, con temperaturas máximas de 23.8°C y 23.4°C, el 5 y 6 se registraron algunos valores por debajo del percentil 10.

SIERRA SUR

En la sierra sur se tuvieron temperaturas máximas cálidas (Ayacucho, Apurímac, Puno, Tacna y Arequipa), llegando incluso a superar récords máximos del mes (Huancavelica y Granja Kcayra) con temperaturas diurnas de 21.8°C y 25°C, respectivamente.

SELVA NORTE

En la selva norte, las temperaturas fluctuaron dentro de sus rangos normales, a excepción del 5 al 7 dónde se superó incluso el percentil 01 (Moyobamba).

SELVA CENTRAL

En la Selva Central, en la semana se registraron temperaturas diurnas ligeramente bajas y cálidas durante la semana.

SELVA SUR

En la selva sur, en promedio las temperaturas máximas fluctuaron dentro de sus rangos normales a superiores, a excepción del 5 al 7 dónde hubieron valores inferiores al percentil 05.

Tabla 1. Valores mínimos de la temperatura máxima.

SECTOR	VALOR MÍNIMO	ALT (MSNM)
Sierra Centro	9°C (Cerro de Pasco- Cerro de Pasco)	4260
Sierra Sur	9°C (Macusani-Puno)	4345
Selva Norte	22.4°C (Moyobamba-San Martín)	860

Monitoreo de Temperaturas Mínimas del Aire
03 al 09 de julio

EXTREMOS DE TEMPERATURA MÍNIMA

SECTOR	DPTO	ESTACION	ALT	JULIO 3	4	5	6	7	8	9
SIERRA NORTE	CAJAMARCA	GRANJA PORCON	2980							
SIERRA CENTRAL	ANCASH	CHIQUIAN	3350							
	PASCO	CERRO DE PASCO	4260							
	JUNIN	LA OROYA	3910							
		JAUJA	3378							
		HUAYAO	3360							
SIERRA SUR	HUANCAVELICA	HUANCAVELICA	3860							
		LIRCAY	3360							
	AYACUCHO	LA QUINUA	3240							
		WAYLLAPAMPA	2470							
		VILCASHUAMAN	3656							
	APURIMAC	CURAHUASI	2763							
	CUSCO	GRANJA KCAYRA	3219							
	PUNO	MACUSANI	4345							
		CRUCERO	4183							
		AZANGARO	3863							
		HUANCANE	3890							
		CAPACHICA	3828							
		PAMPAHUTA	4400							
		LAMPA	3892							
		MAZO CRUZ	4003							
		PIZACOMA	3930							
	AREQUIPA	CAYLLOMA	4327							
		CHIVAY	3644							
		IMATA	4519							
	MOQUEGUA	UBINAS	3380							
	TACNA	VILACOTA	4440							
		CHUAPALCA	4177							
		CANDARAVE	3435							
SELVA NORTE	LORETO	TAMSHIYACU	141							
	SAN MARTIN	MOYOBAMBA	860							
SELVA CENTRAL	HUANUCO	TINGO MARIA	660							
SELVA SUR	MADRE DE DIOS	IÑAPARI	273							
		PUERTO MALDONADO	200							

Inferior al percentil 10
Inferior al percentil 05
Inferior al percentil 01
Inferior o igual al record mínimo del mes

No extremo
Sin dato

Supera el percentil 90
Supera el percentil 95
Supera el percentil 99
Supera o iguala el record máximo del mes

SIERRA NORTE

En la sierra norte, se tuvo del 6 y 7, días cálidos con valores que superaron el percentil 90.

SIERRA CENTRAL

En la sierra central, las temperaturas mínimas en promedio oscilaron dentro del rango normal. A excepción de Cerro de Pasco que el día 7 de julio registró un valor de 2.4°C considerado igual al récord máximo del mes.

SIERRA SUR

En la sierra sur, en Cusco, Moquegua, Arequipa y Apurímac, en promedio se registraron valores dentro del rango normal. En Huancavelica, Ayacucho, Puno se registraron temperaturas nocturnas con valores inferiores al percentil 10; mientras que, en Cusco, Apurímac, Ayacucho (Vilcashuamán), Arequipa, Puno (Lampa) y Tacna se registraron valores superiores al percentil 90.

SELVA NORTE

En la selva norte, las temperaturas mínimas oscilaron dentro de sus rangos normales en Loreto; mientras que, en San Martín se registraron días con temperatura máximas superando el percentil 90.

SELVA CENTRAL

En la selva central se registraron temperaturas nocturnas que superaron el percentil 90 y 95 durante la semana.

SELVA SUR

En la selva sur, las temperaturas fluctuaron dentro de sus rangos normales, a excepción de los 3 y 4 de julio donde se llegó a superar el percentil 99 (Puerto Maldonado).

Tabla 2. Valores mínimos de la temperatura mínima.

SECTOR	VALOR MÍNIMO	ALT (MSNM)
Sierra Centro	-6.7°C (La Oroya- Junin)	3910
Sierra Sur	-18.8°C (Chuapalca-Tacna)	4177
Selva Sur	12.4°C (Iñapari- Madre de Dios)	273

Pronóstico de Temperatura Mínima del 11 al 17 de julio del 2019

OBSERVACIONES:

En la sierra central y sur, las temperaturas mínimas se presentarán con valores por debajo de su normal hasta el 12 de julio, debido a las para luego irse acercando nuevamente a sus valores normales durante el resto del periodo. Por otro lado en la selva se espera que los primeros días presenten valores alrededor de su normal, para luego descender en los últimos días, este nuevo descenso asociado a un aumento en las precipitaciones y cielo cubierto para esta última parte de este período.

SIERRA NORTE – Granja Porcón

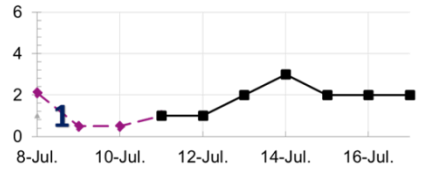

SIERRA CENTRO – La Oroya

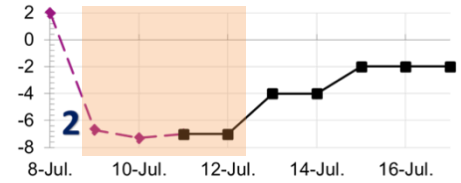

SIERRA SUR OCCIDENTAL – Caylloma

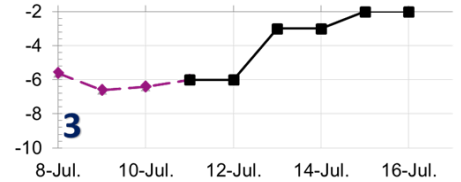

SIERRA SUR OCCIDENTAL – Chuapalca

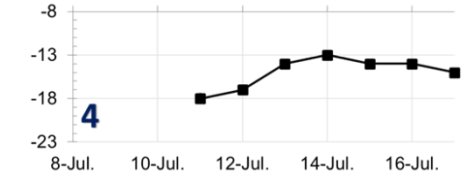

SIERRA SUR ORIENTAL – Granja Kcayra

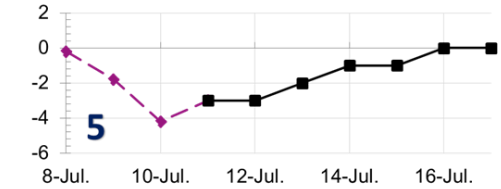

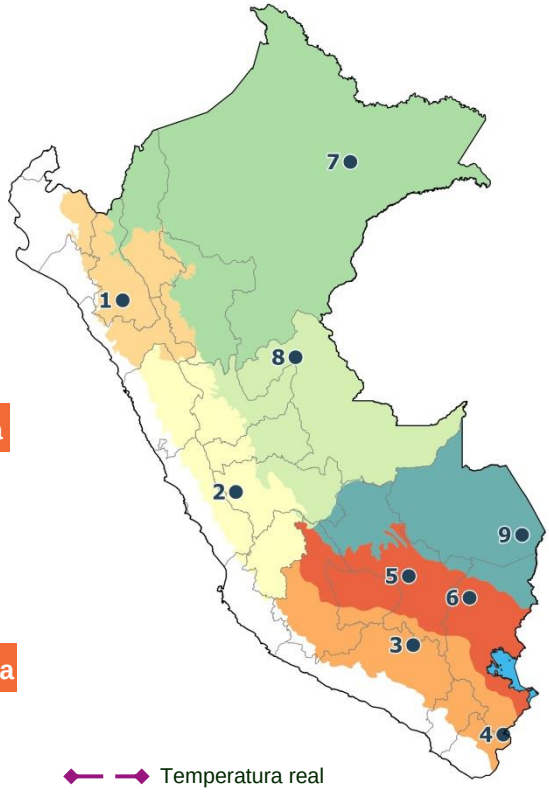

Temperatura real

Temperatura pronosticada

SIERRA SUR ORIENTAL – Macusani

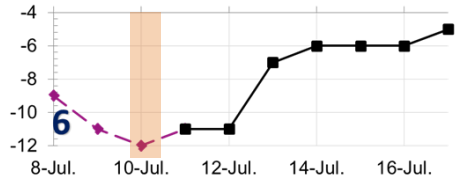

SELVA NORTE – Iquitos

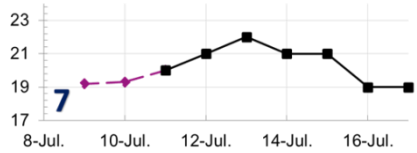

SELVA CENTRO – Pucallpa

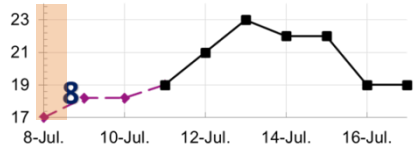

SELVA SUR – Puerto Maldonado

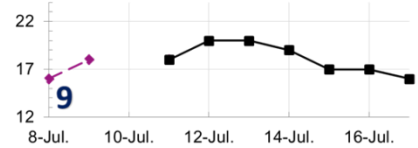

NIVELES DE PELIGRO

NIVEL 2	NIVEL 3	NIVEL 4

AVISOS METEOROLÓGICOS VIGENTES:

AVISO N° 096 – DESCENSO DE TEMPERATURA NOCTURNA EN LA SIERRA

Las estaciones seleccionadas son representativas de cada zona geográfica, las cuales tienen un color diferenciado en el mapa. La tendencia se mantiene en gran parte de la región; sin embargo, los registros de temperatura serán diferentes dependiendo de la ubicación.

Dirección de Meteorología y Evaluación Ambiental Atmosférica
Gabriela Rosas
grosas@senamhi.gob.pe

Subdirección de Predicción Meteorológica
Nelson Quispe
nquispe@senamhi.gob.pe

Subdirección de Predicción Climática
Grinia Ávalos
gavalos@senamhi.gob.pe

Análisis y Redacción

- ✓ Bemito Valderrama
- ✓ Sara Olivares
- ✓ Verónika Castro
- ✓ Rosario Julca

Suscríbete al boletín semanal de lluvias:
http://bit.ly/1Mp4Pva

Para ver los avisos meteorológicos, visite este link para mayor información:
http://www.senamhi.gob.pe/avisos

Próxima actualización: 17 de julio del 2019

Servicio Nacional de Meteorología e Hidrología del Perú - SENAMHI
Jr. Cahuide 785, Jesús María
Lima 11 - Perú

Central telefónica: [51 1] 614-1414
Unidad Funcional de Atención al Ciudadano: [51 1] 470-2867
Climatología: [51 1] 614-1414 anexo 461
Pronóstico: [51 1] 614-1407 (Atención las 24 horas)

Consultas y sugerencias:
clima@senamhi.gob.pe
pronosticador @ senamhi.gob.pe