RELEVO SINÓPTICO

EMITIDO:
21:00 (Hora Local)

07/10/15

TANIA ITA VARGAS
PRONOSTICADOR

Senamhi
SERVICIO NACIONAL DE METEOROLOGIA E HIDROLOGIA DEL PERU

DIRECCIÓN GENERAL DE METEOROLOGÍA

CONDICIONES DEL TIEMPO EN LA TARDE

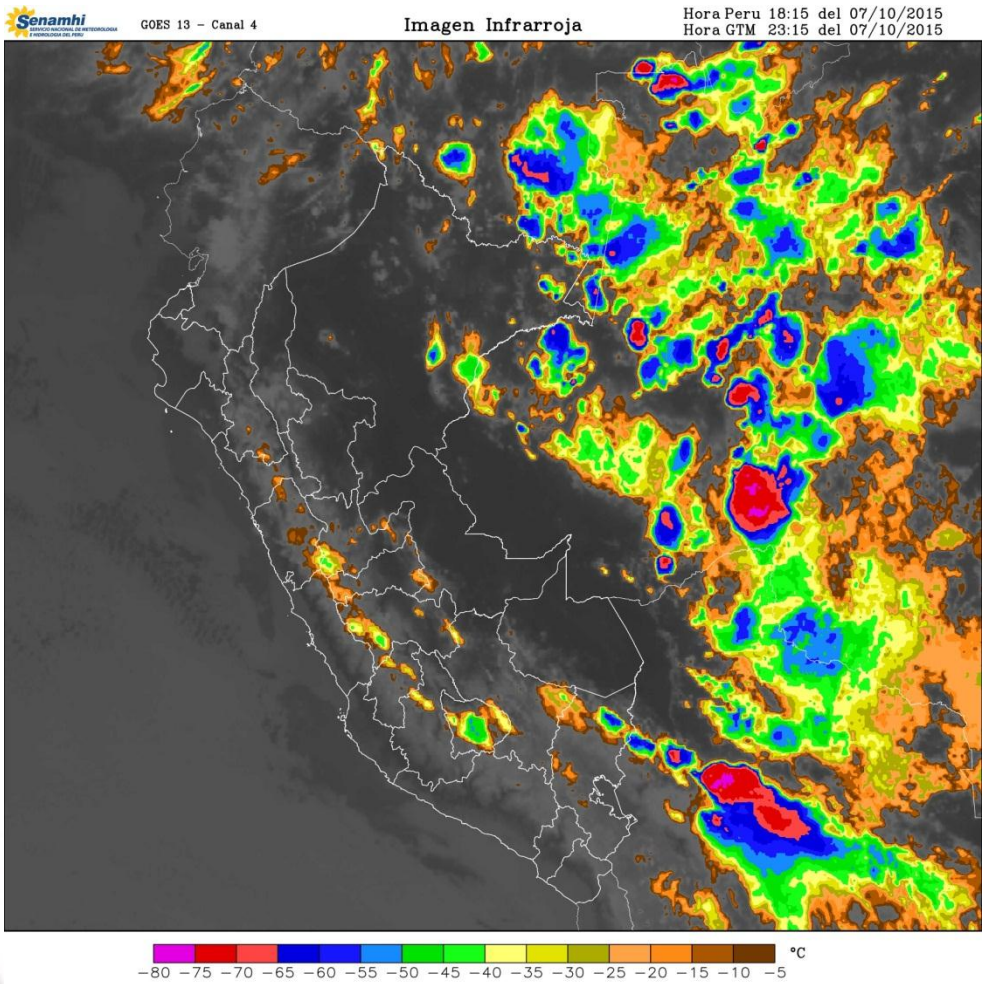

IMAGEN INFRARROJA: 18:15 HORA LOCAL

COSTA

La costa norte presenta cielo entre despejado a cielo con nubes dispersas a excepción de Tumbes que presenta cielo cubierto. En la costa central solo se presenta nubosidad en el litoral de Lima; mientras que en la costa sur se tiene cielo despejado, salvo Tacna que viene presentando cielo cubierto con lloviznas

SIERRA

Cielo mayormente cubierto en la zona norte, central y sectores de la sierra sur. Las lluvias más significativas se presentan lluvias en Apurímac, entre Huánuco y Ancash

SELVA

Condiciones de buen tiempo en la Amazonia; a excepción de convectivos formados al este del Dpto. de Loreto. Asimismo, se presentan lluvias en la selva de Puno (provincias de Carabaya y Sandia)

08 DE OCTUBRE –19:00 (Hora local)

VIENTO EN NIVELES ALTOS (200 hPa ≈ 12000 msnm)

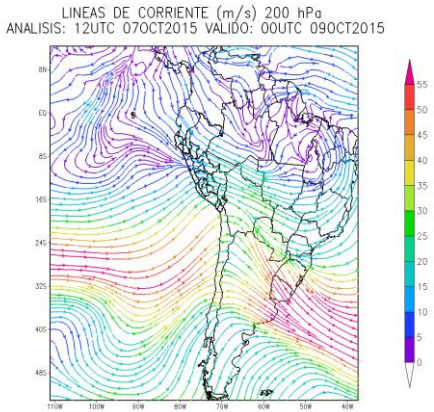

VIENTO EN NIVELES MEDIOS (500 hPa ≈ 5800 msnm)

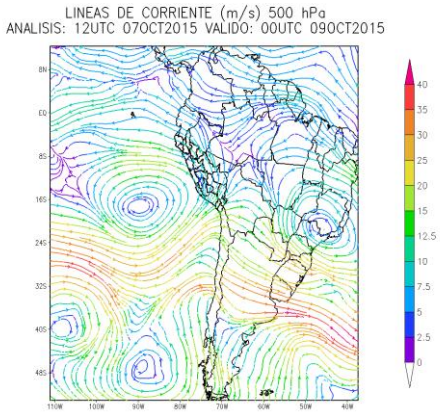

VIENTO EN NIVELES BAJOS (850 hPa ≈ 1500 msnm)

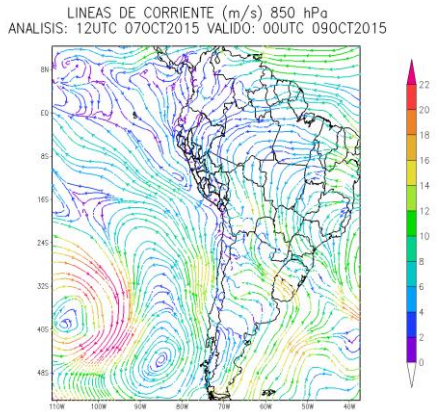

Niveles altos: La vaguada continúa atravesando continente favoreciendo el ingreso de vientos del oeste hacia la vertiente occidental de la cordillera. La divergencia solo se mantiene en sectores de la selva.

Niveles medios: La circulación anticiclónica sobre el o. Pacífico permite el ingreso de vientos del oeste y suroeste generando sequedad sobre todo en la sierra sur.

Niveles bajos: En la Amazonía, la humedad se desplaza al sur del continente a causa del LLJ cuyos vientos son direccionados hacia el sur.

En el litoral, se debilitan los vientos del sur ; mientras que ingresan con mayor intensidad los flujos del norte.

09 DE OCTUBRE –19:00 (Hora local)

VIENTO EN NIVELES ALTOS (200 hPa ≈ 12000 msnm)

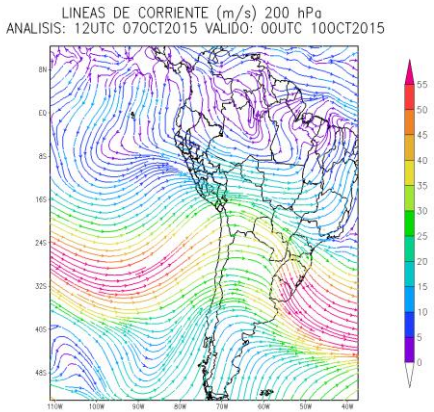

VIENTO EN NIVELES MEDIOS (500 hPa ≈ 5800 msnm)

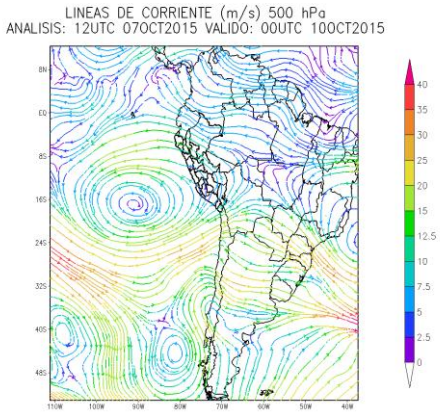

VIENTO EN NIVELES BAJOS (850 hPa ≈ 1500 msnm)

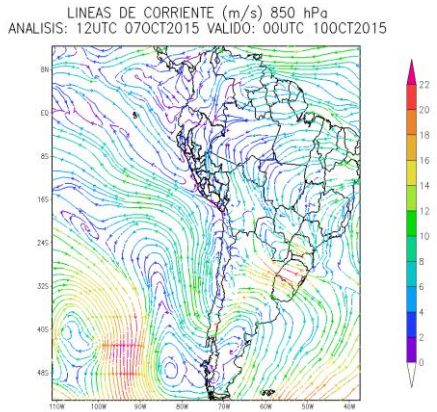

Niveles altos: La vaguada continúa su avance hacia el este, la inestabilidad continúa se traslada hacia sectores de la selva norte y central. A lo largo de la cordillera predominan los flujos convergentes del oeste.

Niveles medios: La circulación anticiclónica incrementa el ingreso de vientos de componente oeste en la zona sur del país, lo cual mantendrá las condiciones de sequedad en esta parte del país.

Niveles bajos: En la Amazonía, continúan direccionados los flujos hacia el sur del país mostrando divergencia de en sector norte y central y convergencia en la zona sur.

En el litoral, los flujos del norte logran avanzar hasta el norte de Ica.

10 DE OCTUBRE –19:00 (Hora local)

VIENTO EN NIVELES ALTOS (200 hPa ≈ 12000 msnm)

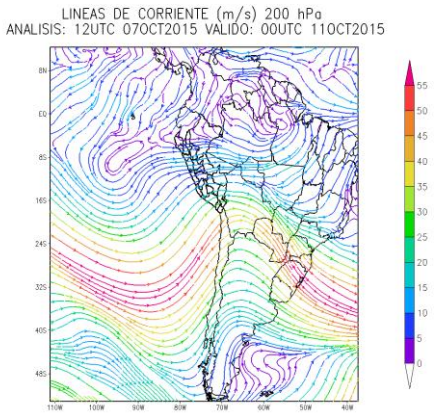

VIENTO EN NIVELES MEDIOS (500 hPa ≈ 5800 msnm)

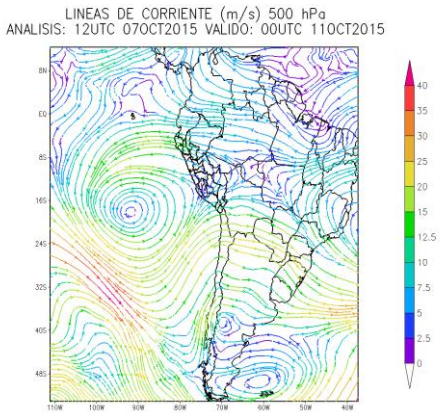

VIENTO EN NIVELES BAJOS (850 hPa ≈ 1500 msnm)

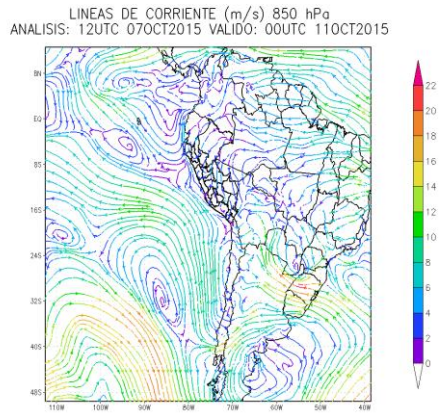

Niveles altos: Continúa el ingreso de vientos del oeste, los cuales generan convergencia en niveles altos en gran parte de la sierra y selva del país.

Niveles medios: la circulación anticiclónica se desplaza se mantiene hacia continente casi no se ha desplazado; por lo cual mantiene las condiciones de sequedad en la sierra sur; asimismo, se intensifican los flujos del este sobre la costa norte; se espera la ocurrencia de trasvase en esta parte del país.

Niveles bajos: En la Amazonía, los flujos convergen a lo largo de esta. Al sur del continente, el frente estacionario asociado a la entrada del Alta Migratoria se encuentra cerca a ingresar a la selva sur.

En el litoral regresan los vientos del sur, generando confluencia hacia la costa norte, se producirán algunas ráfagas de viento hacia La Libertad, Lambayeque, Piura y Tumbes.

PRONÓSTICO PARA EL 08 DE OCTUBRE

Costa:

Gran parte del litoral amanece con cielo entre nublado a cubierto con tendencia a despejar en horas de la tarde. Lima y Huacho registrarán lloviznas en las primeras horas de la mañana; mientras que en le litoral de Ica se presentarán ráfagas de viento en horas de la tarde

Sierra:

Se tendrán condiciones de cielo con nubes dispersa a nublado parcial en horas de la mañana con tendencia a presentar cielo nublado a cubierto con lluvia ligera a moderada en la sierra norte y central. Mientras que en la vertiente occidental de la cordillera sur se tendrá poco ingreso de humedad con condiciones de cielo despejado a cielo con nubes dispersas, produciéndose descensos de temperatura nocturna y en horas de la madrugada.

Selva:

Condiciones estables en la Amazonía con presencia de chubascos aislados en la selva norte de Loreto y Amazonas y en la zona central en Huánuco y Junín

Senamhi

Jr. Cahuide 721-785

Jesús María. Lima 11

Central telefónica: 51 1 6141414 anexo.407

Consultas y sugerencias: pronosticador@senamhi.gob.pe