# MONITOREO METEOROLÓGICO
(ÚLTIMAS 24 HORAS)

**EMITIDO:** 10:00 (hora local)

**16/04/2018**

**Meteorólogo(a): Sara Olivares H.**

## RESUMEN DE LAS ÚLTIMAS 24 HORAS

### PRECIPITACIONES

Se consideró como un día «Moderadamente lluvioso» en la estación de Francisco Orellana ubicado en el departamento de Loreto, el cual registró un acumulado de 52.8 mm

### TEMPERATURAS

La temperatura más baja a nivel nacional fue de – 7.7 °C en la estación de Chuapalca (Tacna) y la temperatura más alta fue 36.6 °C en la estación de Olmos (Lambayeque).

### OTROS FENÓMENOS

# MONITOREO DE PRECIPITACIONES

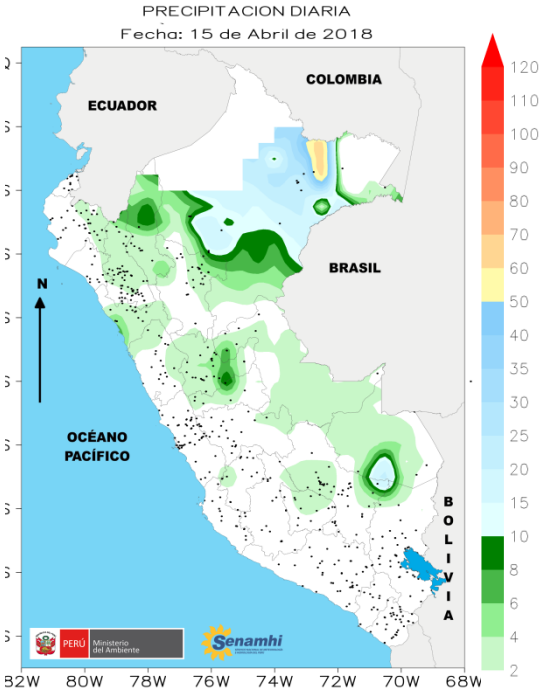


Fig. 01

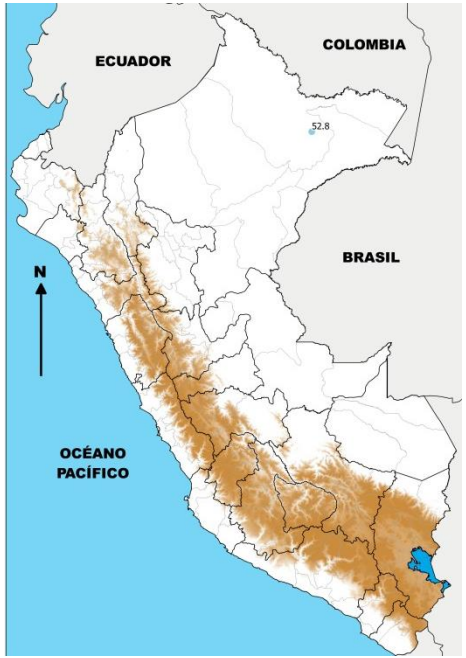


Fig. 02

**Cuadro 1:** Caracterización de la precipitación.

| Departamento | Estación | PP (Mm) | Clasificación PP |
|---|---|---|---|
| **Loreto** | **Francisco Orellana** | 52.8 | |

La lluvia mas significativa se presentó en la estación Francisco Orellana ubicado en el departamento de Loreto, el cual registró un acumulado de 52.8 mm considerándose como un día «Moderadamente lluvioso».

# MONITOREO DE LA TEMPERATURA MÁXIMA

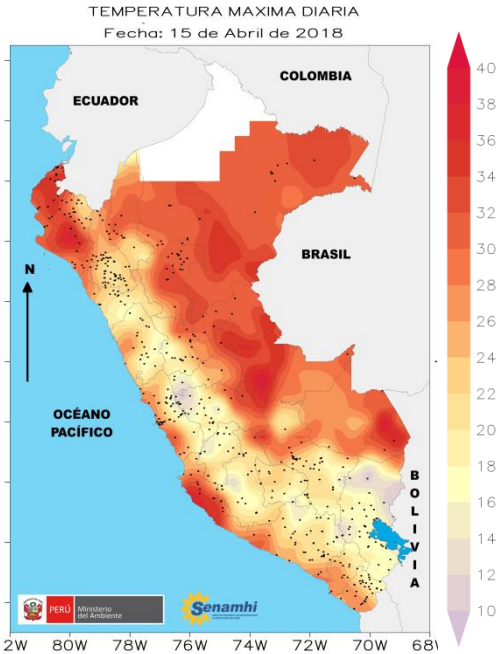


Fig. 05

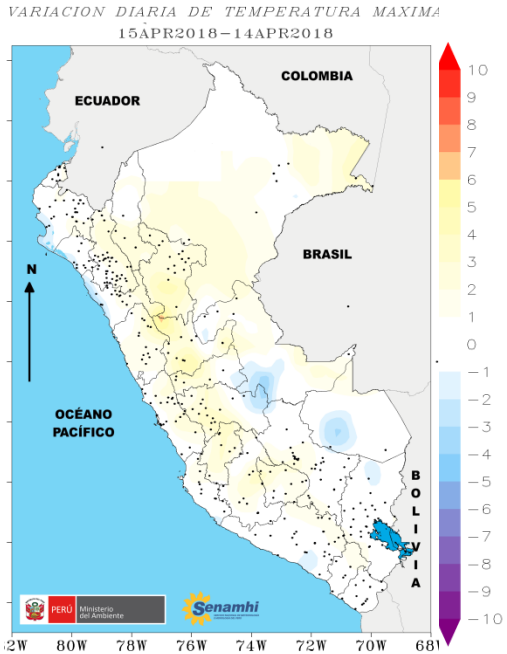


Fig. 06

**Cuadro 2:** Las 10 mayores temperaturas a nivel nacional.

| Estación | Departamento | Temp (°C ) |
|---|---|---|
| Olmos | Lambayeque | 36.6 |
| Salitral | Piura | 36.5 |
| Pasabar | Lambayeque | 36.5 |
| Cabo Inga | Tumbes | 36.4 |
| Malacasi | Piura | 36.3 |
| Rica Playa | Tumbes | 36 |
| Chulucanas | Piura | 36 |
| El Virrey | Lambayeque | 35.9 |
| Morropon | Piura | 35.6 |
| Puerto Inca | Huánuco | 35.5 |

Las temperaturas más altas se registraron en la costa norte, registrando valores de 36.6 °C en la estación de Olmos (Lambayeque), seguido de la estación de Salitral con 36.5°C ubicada en Piura.

# MONITOREO DE LA TEMPERATURA MÍNIMA

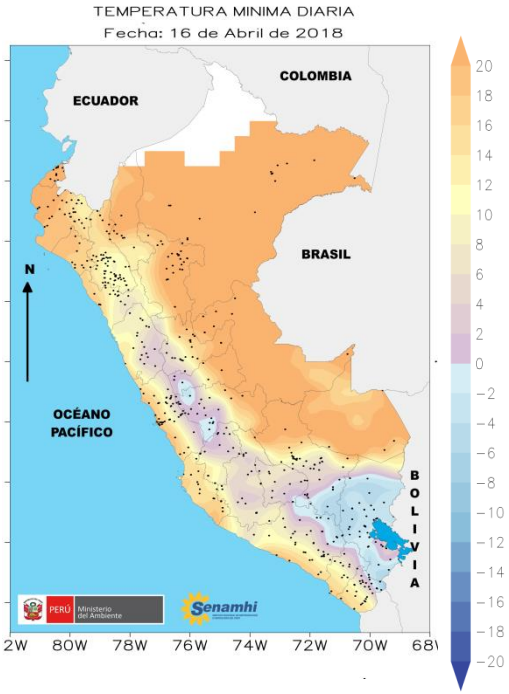


Fig. 03

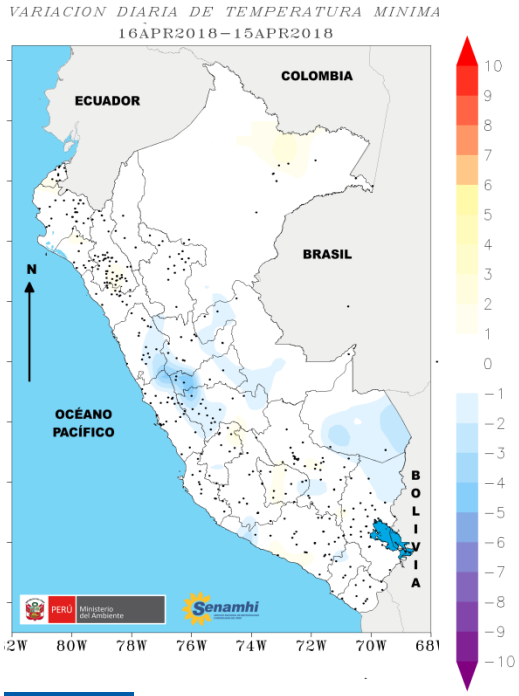


Fig. 04

**Cuadro 3:** Las 10 menores temperaturas a nivel nacional.

| Estación | Departamento | Temp (°C) |
|---|---|---|
| Chuapalca | Tacna | -7.7 |
| Crucero | Puno | -6.7 |
| Patahuasi | Arequipa | -6.2 |
| Pampahuta | Puno | -6 |
| Laraqueri | Puno | -5.4 |
| Yauri | Cusco | -5.4 |
| Illpa | Puno | -5.4 |
| Vilacota | Tacna | -5.4 |
| Paucarani | Tacna | -5.2 |
| Ayaviri | Puno | -5 |

Se registraron temperaturas por debajo de 0°C en la sierra sur, principalmente en las regiones de Tacna, Puno y Arequipa. Siendo el valor más bajo de – 7.7 °C en la estación de Chuapalca (Tacna), seguido de la estación Crucero (Puno) con -6.7 °C.