

MONITOREO METEOROLÓGICO

(ÚLTIMAS 24 HORAS)

EMITIDO: 10:00 (hora local)

11/02/2018

Meteorólogo(a): Katty Rivera

RESUMEN DE LAS ÚLTIMAS 24 HORAS

PRECIPITACIONES



Los mayores acumulados de lluvia se registraron en el centro y sur del país (sierra y selva). Algunos sectores de Cusco (Pomacanchi, Sicuani, Cay Cay y Colquepata) presentaron un día «extremadamente lluvioso», asimismo se registró un día entre «muy lluvioso» y «moderadamente lluvioso» en la sierra centro y sur principalmente.

TEMPERATURAS



Las temperaturas más altas se registraron en los departamentos Loreto Y San Martín. Siendo el mayor valor de 36.8 °C en Tingo de Ponaza (San Martín). La Temperatura más baja fue de -1.6°C en Ananea (Puno).

OTROS FENÓMENOS



Granizadas en sierra, ráfagas de viento en la costa central, niebla densa en la ciudad de Lima.

MONITOREO DE PRECIPITACIONES

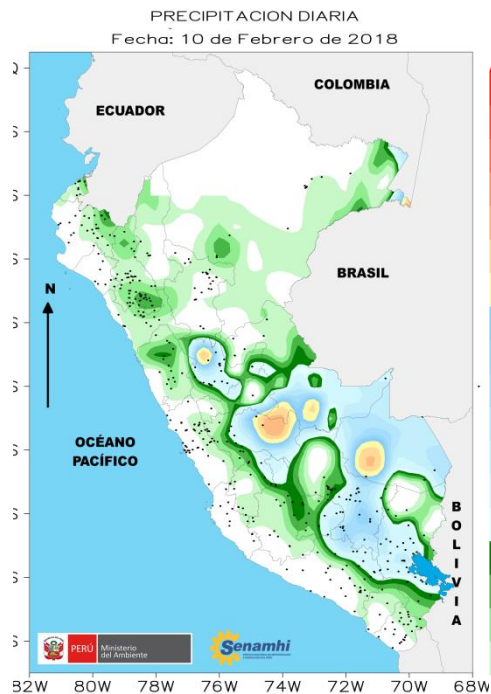


Fig. 01

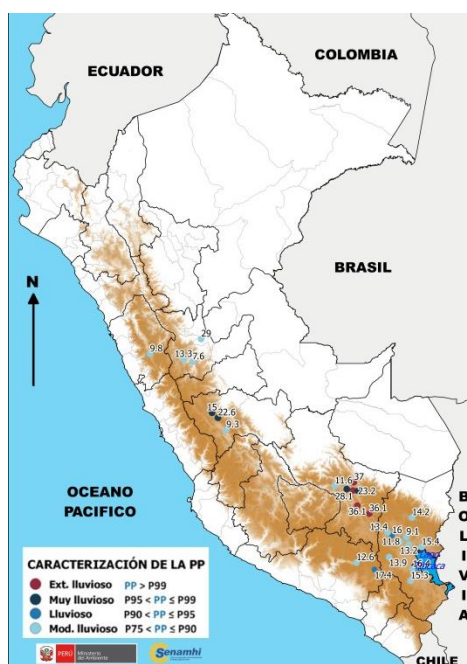


Fig. 02

Cuadro 1: Caracterización de la precipitación.

Departamento	Estación	PP (Mm)	Clasificación PP
CUSCO	POMACANCHI	36.1	Extremadamente lluvioso
CUSCO	SICUANI	36.1	Extremadamente lluvioso
CUSCO	CAY CAY	28.1	Extremadamente lluvioso
CUSCO	COLQUEPATA	37	Extremadamente lluvioso
CUSCO	GRANJA KCAYRA	21.8	Muy lluvioso
CUSCO	CCATCCA	23.2	Muy lluvioso
JUNIN	RICRAN	22.6	Muy lluvioso
JUNIN	TARMA	15	Muy lluvioso
AREQUIPA	IMATA	17.4	Lluvioso
PUNO	AYAVIRI	16	Lluvioso
ANCASH	RECUAY	9.8	Moderadamente lluvioso

Los mayores acumulados de lluvia se registraron en el centro y sur del país (sierra y selva).

Algunos sectores de Cusco (Pomacanchi, Sicuani, Cay Cay y Colquepata) presentaron un día «extremadamente lluvioso», asimismo se registró un día entre «muy lluvioso» y «moderadamente lluvioso» en la sierra centro (Huánuco, Ancash, Junín) y sur (Cusco, Arequipa, Puno) principalmente.

MONITOREO DE LA TEMPERATURA MÁXIMA

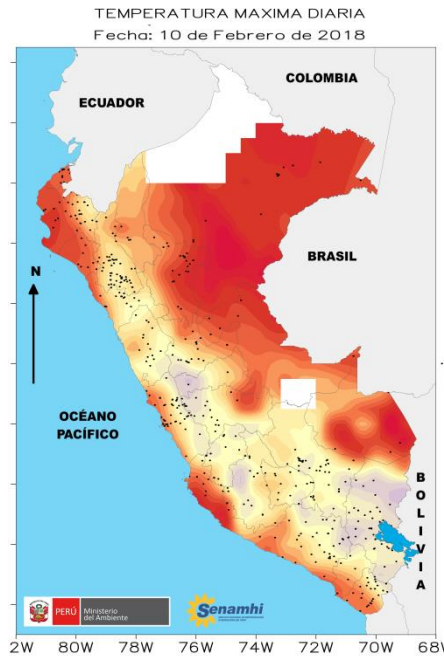


Fig. 05

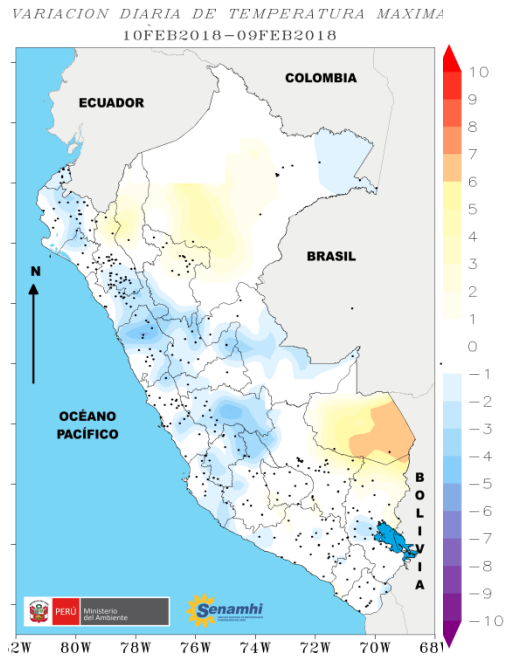


Fig. 06

Cuadro 2: Las 10 mayores temperaturas a nivel nacional.

ESTACIÓN	DEPARTAMENTO	TEMP (°C)
TINGO DE PONAZA	SAN MARTÍN	36.8
PEBAS	LORETO	36.7
SAN ROQUE	LORETO	36.6
FRANCISCO ORELLANA	LORETO	36.2
PUERTO ALMENDRA	LORETO	36
MAZAN	LORETO	35.8
ENAPU PERU	LORETO	35.7
CHAZUTA	SAN MARTÍN	35.6
PILLUANA	SAN MARTÍN	35.4
IQUITOS	LORETO	35.4

Las temperaturas más altas se registraron en los departamentos Loreto Y San Martín. Siendo el mayor valor de 36.8 °C en Tingo de Ponaza (San Martín).

Se registró un ascenso significativo de la temperatura máxima respecto al día anterior principalmente en la selva sur (Madre de Dios). Mientras que hacia el centro y norte del país se muestra una disminución de las temperaturas máximas.

MONITOREO DE LA TEMPERATURA MÍNIMA

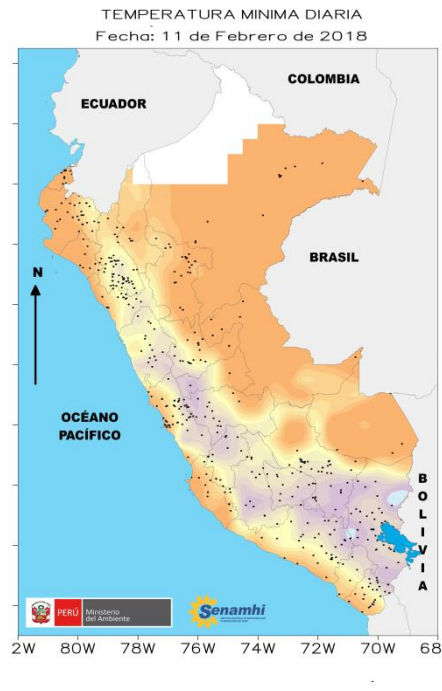


Fig. 03

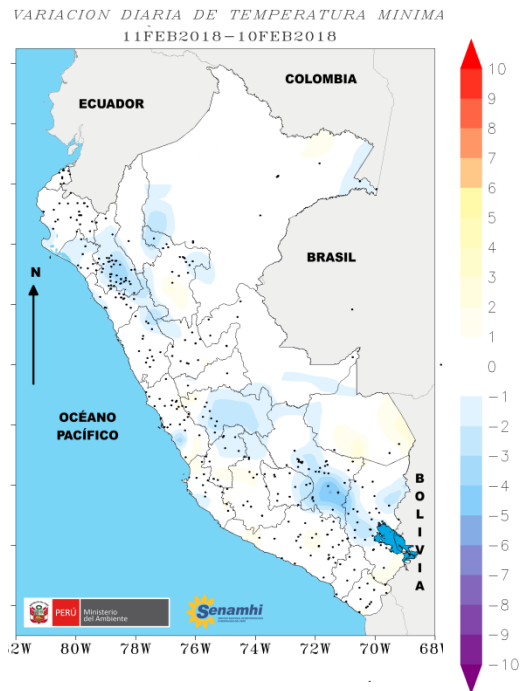


Fig. 04

Cuadro 3: Las 5 menores temperaturas a nivel nacional.

ESTACIÓN	DEPARTAMENTO	TEMP (°C)
ANANEA	PUNO	-1.6
PAMPA GALERAS	AYACUCHO	-1.3
PAMPAHUTA	PUNO	-1.2
MACUSANI	PUNO	-0.6
HUACULLO	APURIMAC	-0.1
CRUCERO ALTO	PUNO	-0.1

Se han registrado temperaturas menores a 0°C en la sierra sur, siendo la más baja de -1.6°C en Ananea (Puno).

Se registró un descenso de la temperatura mínima, respecto al día de ayer en algunos sectores de la selva y sierra.