EMITIDO: 10:00 (hora local)
10/12/2016

MONITOREO METEOROLÓGICO
(ÚLTIMAS 24 HORAS)

PRONOSTICADOR: JONATHAN PAREDES QUISPE

** FOTOGRAFÍA: RENNY AGUILAR*

DIRECCIÓN DE METEOROLOGÍA Y EVALUACIÓN AMBIENTAL ATMOSFÉRICA
SUBDIRECCIÓN DE PREDICCIÓN METEOROLÓGICA

MONITOREO IMÁGENES

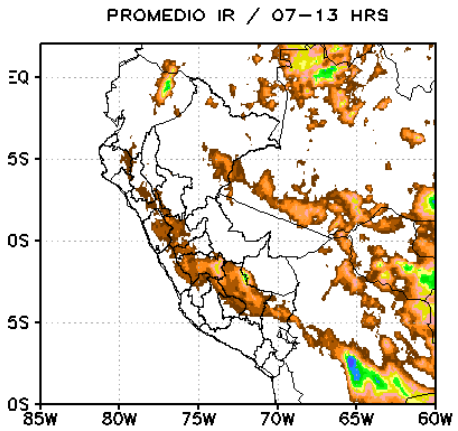

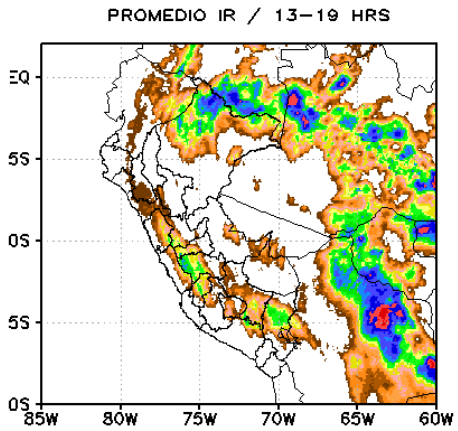

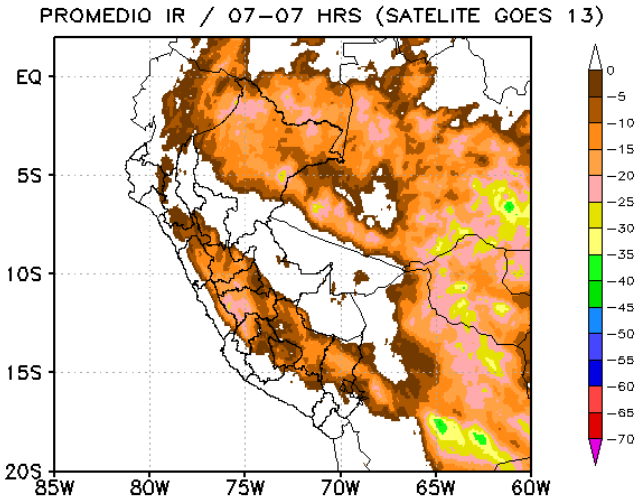

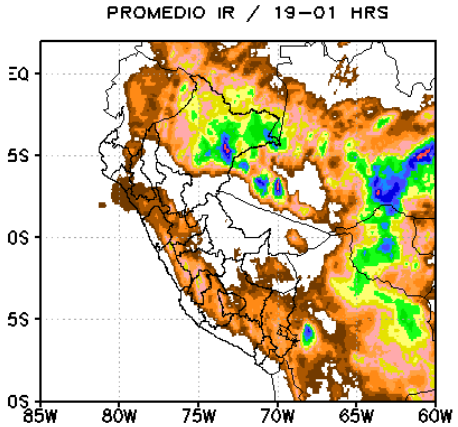

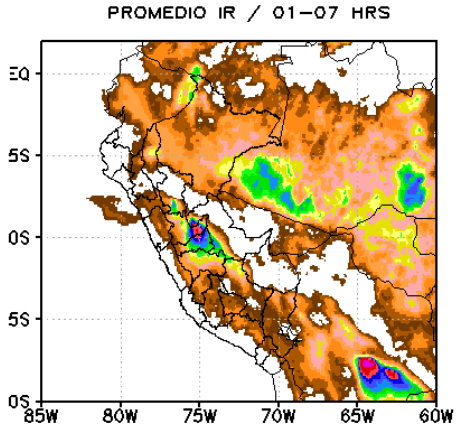

Durante la tarde de ayer la nubosidad con los topes mas altos se presentaron en la selva norte y parte de la sierra centro y sur. Estas condiciones se mantuvieron durante la noche pero solo en la selva de Loreto. Durante la madrugada de hoy los topes mas altos de la nubosidad se dieron en la selva central.

MONITOREO LLUVIAS

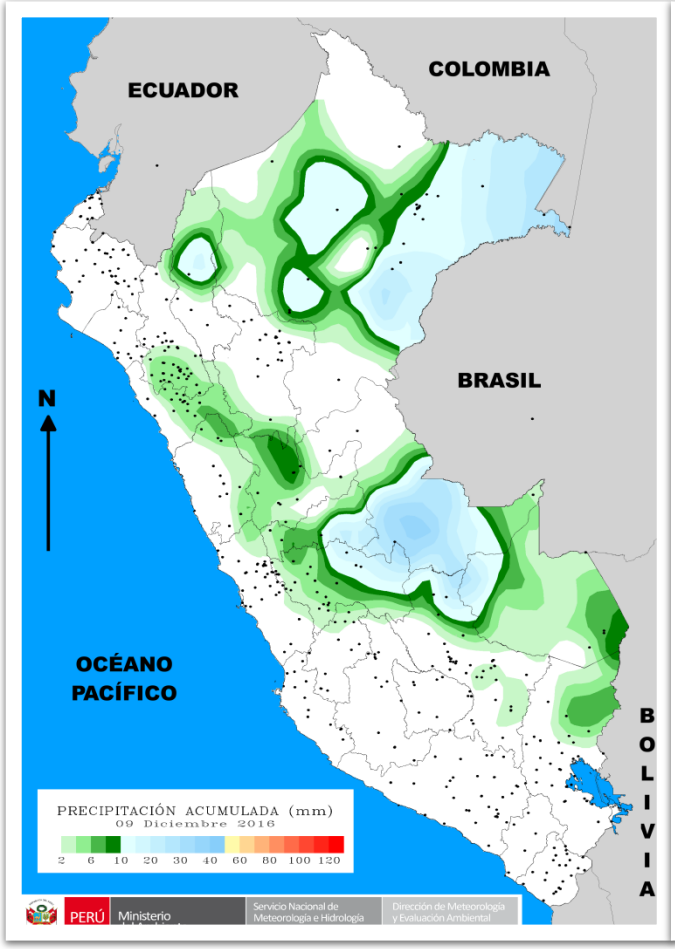

Precipitación acumulada entre las 7am de ayer y las 7 am de hoy.

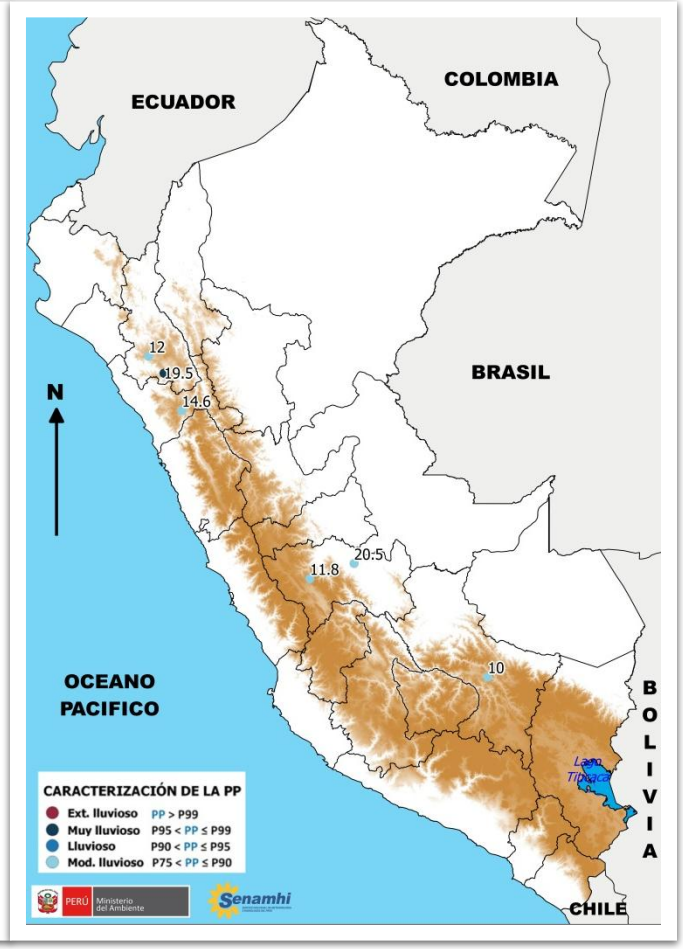

Basado en el trabajo de estimación de umbrales (Alfaro 2014).

DEP.	ESTACIÓN	LLUVIA 24 h (mm)	NIVEL
Cajamarca	Asunción	**19.5**	
Cajamarca	Llapa	**12**	
Cusco	Granja Kcayra	**10**	
Junín	Ricran	**11.8**	
Junín	Satipo	**20.5**	
La Libertad	Cachicadan	**14.6**	

Las precipitaciones se registraron a los largo de la selva centro y norte, así mismo también hubo precipitaciones en parte de la sierra norte y central, la estación de Asunción en Junín fue la que presento una precipitación de 19.5 mm siendo considerada como muy lluviosa en este día para esta estación.

MONITOREO TEMPERATURA MÍNIMA

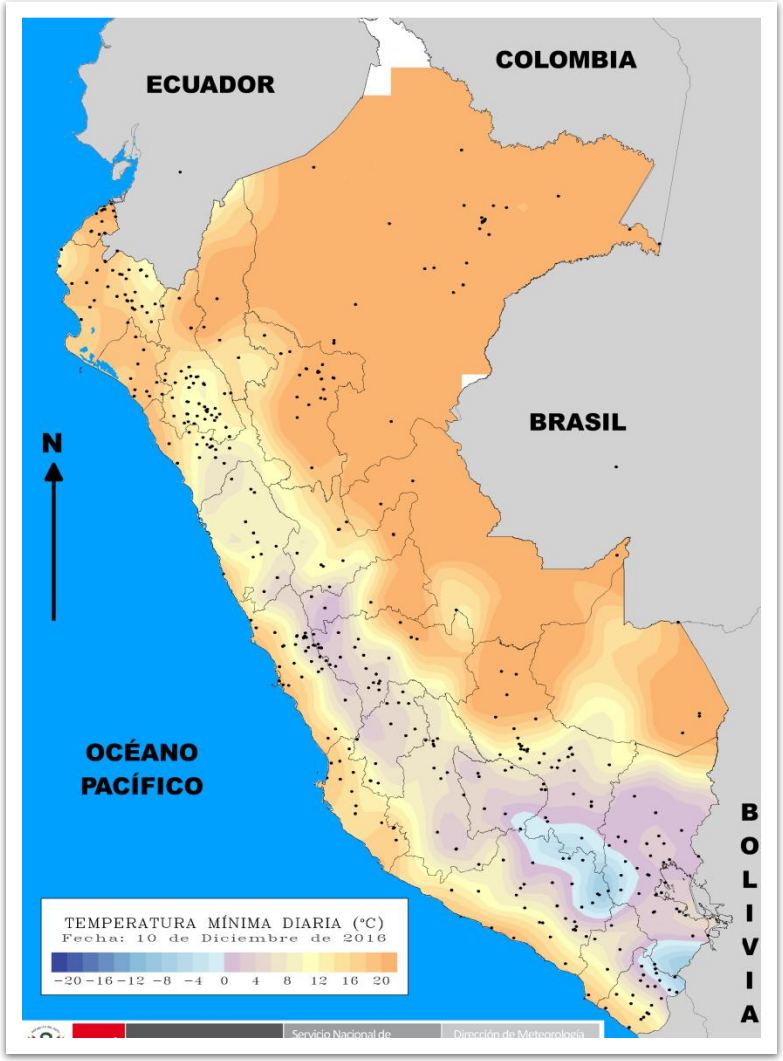

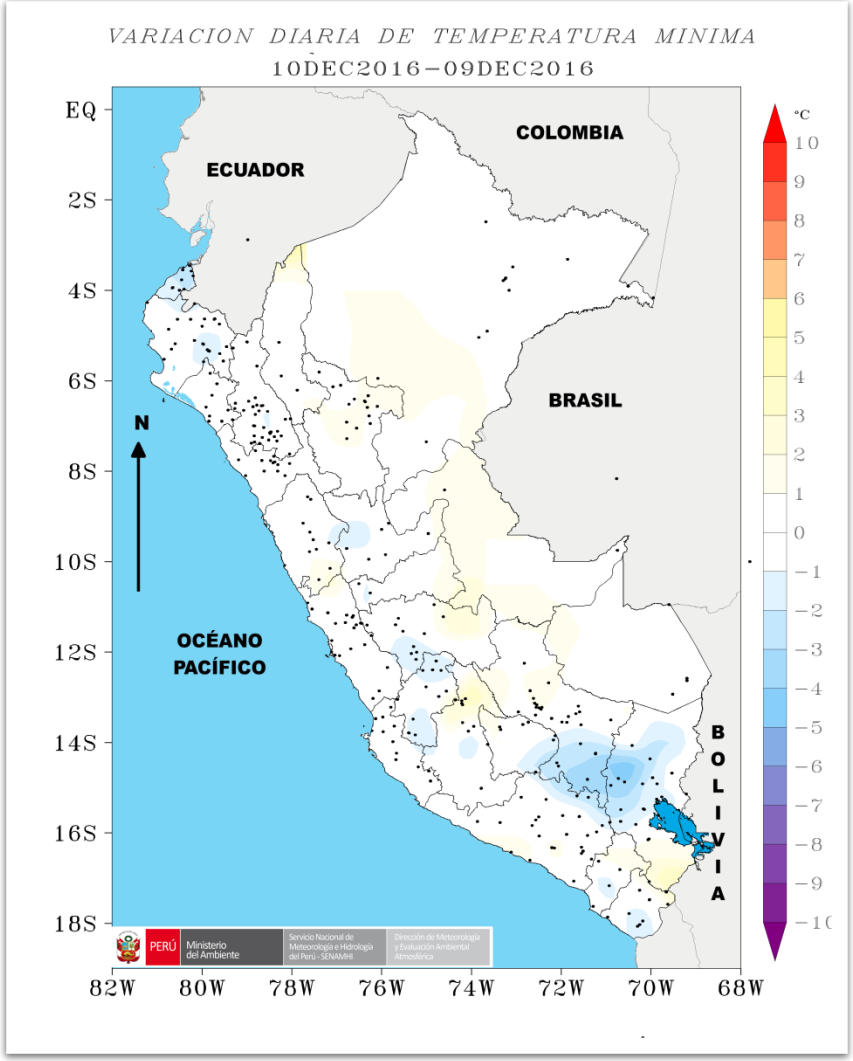

Continua la ocurrencia de temperaturas mínimas por debajo de los 0°C en los departamentos de Apurímac, Cusco, Arequipa, Moquegua, Tacna y Puno (zonas altas).

MONITOREO TEMPERATURA MÁXIMA

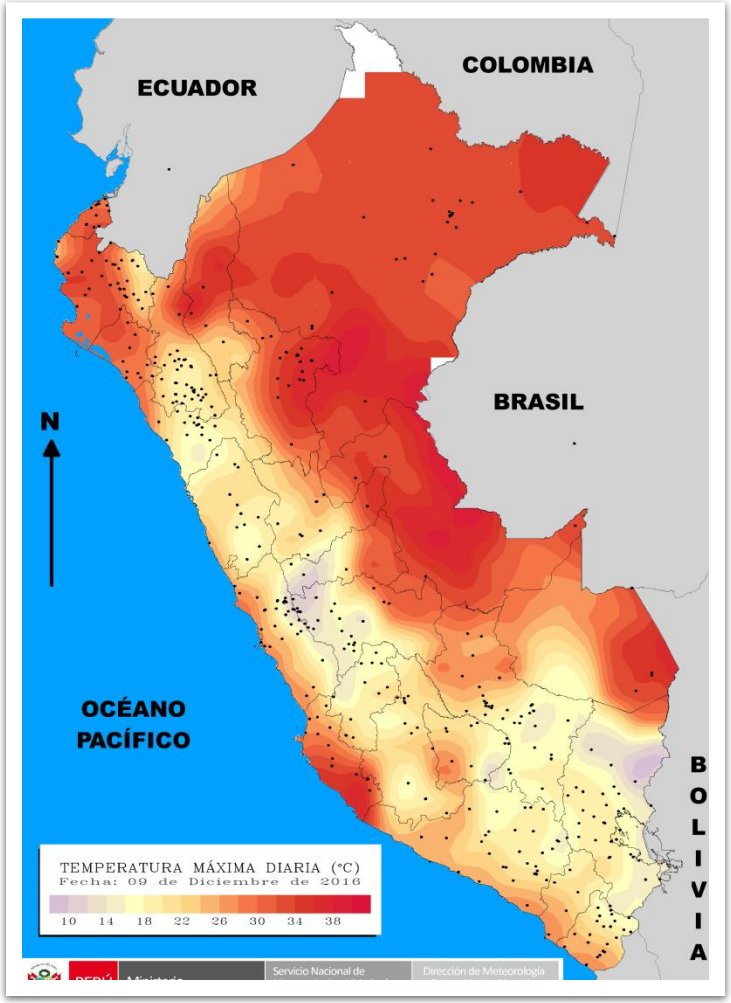

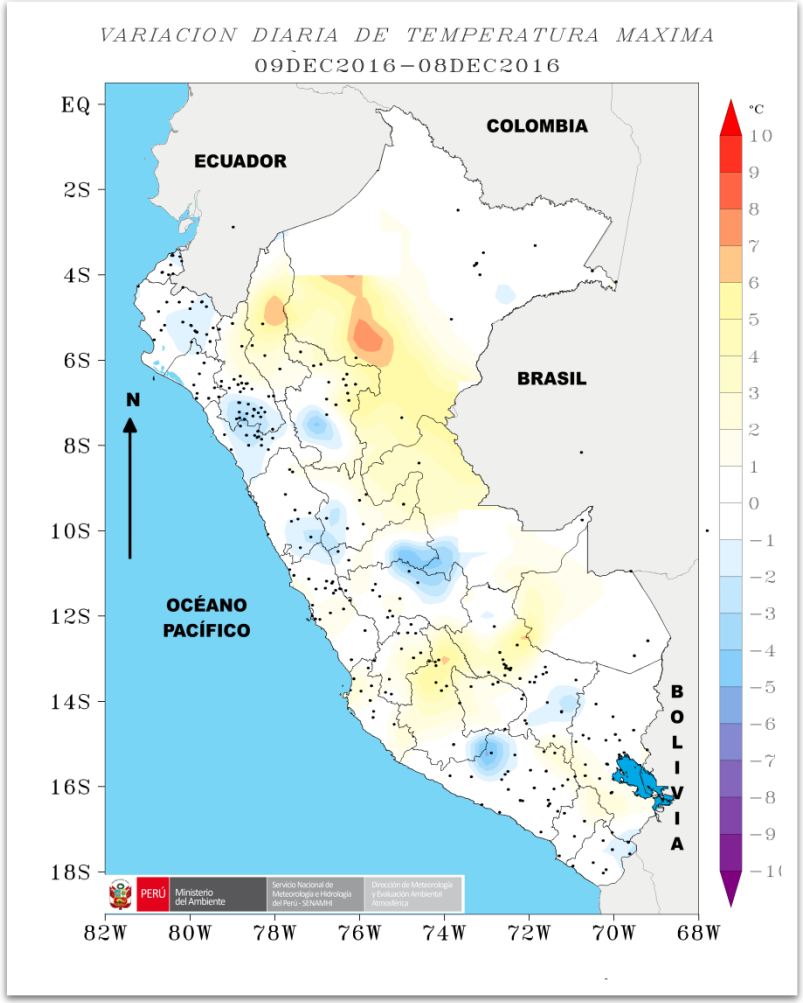

Se registraron descensos de temperatura máxima respecto al día anterior en los departamentos de la selva central y parte de la sierra norte, por otro lado el aumento de temperatura máxima en la selva norte se debió a la ausencia nubosidad durante la tarde de ayer en las zonas remarcadas con coloraciones mas rojas.

MONITOREO DE FENÓMENOS

CIUDADES / HORA LOCAL	07	08	09	10	11	12	13	14	15	16	17	18	19	20	21	22	23	00	01	02	03	04	05	06
UTC	12	13	14	15	16	17	18	19	20	21	22	23	00	1	2	3	4	5	6	7	8	9	10	11
TUMBES																								
TALARA																								
CHICLAYO																								
TRUJILLO	BR	BR			BR																	BR	BR	BR
LIMA																								
PISCO	BR FU																							
NAZCA								BLDU	BLDU	BLDU														
TACNA																								
CAJAMARCA							VCSH	-RA	VCSH	VCSH	BCFG	BCFG										BCFG	BCFG	
AYACUCHO										VCSH	VCSH													
ANDAHUAYLAS																								
CUZCO				VCSH	VCSH	VCSH		VCSH	VCSH								-DZ							
JULIACA																								
AREQUIPA																								
IQUITOS										VCSH	SHRA	SHRA	-SHRA	-RA	-DZ									
YURIMAGUAS								VCSH	VCSH				RA MADRUGADA											
TARAPOTO																								
JUANJUI																								
PUCALLPA											VCSH	VCSH												
TINGO MARÍA																								
PUERTO MALDONADO											RA													

BR: Neblina, FG: Niebla,
DZ: Llovizna, RA: Lluvia,
SH: Chubascos, HZ: Calima
BC: Bancos, VC: Vecindad
- : Ligera / + : Fuerte
KT: Nudos, G: Ráfagas

INFORMACIÓN RECOPILADA

- Lluvia en la ciudad de Cajamarca 13:30 horas.

- Nubosidad en Loreto 15:00 horas.

*INFORMACIÓN RECOPILADA DE USUARIOS VÍA WHATSAPP Y/O FACEBOOK DE SENAMHI

RESUMEN DE LAS ÚLTIMAS 24 HORAS

PRECIPITACIONES

Los mayores acumulados de precipitación se dieron en la selva norte y central. Mientras que la estación con la precipitación registrada y caracterización como “día muy lluvioso” en la sierra norte: Asunción en Cajamarca.

TEMPERATURAS

Los departamentos de Apurímac, Cusco, Arequipa, Moquegua, Tacna y Puno (zonas altas) registraron temperaturas mínimas por debajo de los 0°C

La temperatura mas baja se registro en la estación de Caylloma en Arequipa con -4.2°C y la mas alta en Pilluana (San Martin) con 38.2°C.

OTROS FENÓMENOS

La tarde del día de ayer se presentaron vientos que levantaron techos de material frágil en la ciudad de Ilo y en los alrededores.